


ZONAS HIDRÁULICAS

- I Sierra del Segura
- II Río Mundo
- III Noroeste de Murcia
- IV Mula
- V Guadalentín
- VI Ramblas del Nordeste
- VII Vega Alta
- VIII Vega Media
- IX Sur de Alicante
- X Sur de Murcia
- XI Mar Menor
- XII Corral Rubio
- XIII Yecla
- XIV Almería

SIGNOS CONVENCIONALES


- Río Segura
- Afluentes y otros cauces
- Embalses
- Nucleos urbanos
- Demarcación Hidrográfica del Segura



CONFEDERACIÓN
HIDROGRÁFICA
DEL SEGURA

MINISTERIO DE AGRICULTURA, ALIMENTACIÓN Y MEDIO AMBIENTE

OFICINA DE PLANIFICACIÓN
HIDROLÓGICA




CARTOGRAFÍA BÁSICA

TÍTULO:
ZONAS HIDRÁULICAS

DESCRIPCIÓN: Zonas y Subzonas Hidráulicas de la Cuenca del Segura
Fuente: Plan Hidrológico de la Cuenca del Segura 2015-2021

Fecha: Julio de 2016



ESCALA: 1:800.000

Sistema geodésico de referencia: European Terrestrial Reference System 1989 (ETRS89).
Elipsoide GRS80. Proyección UTM Huso 30
La cuadrícula representa la retícula U.T.M.