

PROYECTO DE MEJORA AMBIENTAL DE LA RAMBLA CARRASQUILLA. T.M. CARTAGENA (MURCIA).

RESUMEN DE LA JORNADA DE PARTICIPACIÓN PÚBLICA

Los Belones (Cartagena). 17 de Marzo de 2009

Tras la celebración de la jornada de participación pública el día 17 de marzo de 2009, de 17:00 a 19:30 horas, en el Local Social de la localidad de Los Belones (término municipal de Cartagena) se expone a continuación el resumen de la misma.

Asistentes

La jornada contó con un total de 24 asistentes, de los cuales 10 pertenecían al propio equipo de desarrollo de los trabajos (Dirección de los Trabajos de la Confederación Hidrográfica del Segura y Asistencia Técnica Ayesa). Los 14 asistentes así resultantes del proceso previo de convocatoria pertenecían a 10 agentes o colectivos diferentes implicados de alguna u otra forma en la rambla y su entorno, se relacionan en la siguiente tabla. Teniendo en cuenta, que se convocaron previamente a 23 agentes o posibles colectivos interesados, el nivel de participación fue inferior al 50%.

Resumen de la Jornada de Participación Pública del Proyecto de Mejora Ambiental de la Rambla de la Carrasquilla. T.M. Cartagena (Murcia).

AGENTE IMPLICADO	ASISTENCIA
Concejalía de Descentralización del Ayuntamiento de Cartagena	Joaquín Cabello (Representante)
Instituto Municipal de Servicios del Litoral del Ayuntamiento de Cartagena	Andrés Ros Vivancos Ventura Valero
Asociación de Vecinos San Isidro Labrador	Alfonso Benzal Campillo (Presidente) Jose Ros García (Tesorero)
Asociación de Vecinos Islas Menores	María Dolores Carreño Mellado (Presidenta)
Comunidad de Regantes ARCOSUR	Paloma Braña
Asociación de Vecinos Los Nietos	Francisca Alcaraz Bermejo (Presidenta) José García Serrano
Asociación de Vecinos La Ermita de Los Belones	Mariano Almagro Muñoz (Secretario) Pedro Martínez Merello
Agrupación Senderista y Montañera	Ventura Valero
ANSE (Asociación de Naturalistas del Sureste)	Jorge Sánchez J. Francisco Martínez Pérez
Otros	Juan Gómez Méndez
Comisaría de Aguas. Confederación Hidrográfica del Segura	José García Rodríguez (Jefe de Área de Gestión Medioambiental e Hidrología) Francisco Roselló Vilarroig (Jefe de Servicio del Área de Gestión Medioambiental e Hidrología) Eduardo Lafuente Sacristán (Técnico del Área de Gestión Medioambiental e Hidrología)
Asistencia Técnica: AYESA	Gonzalo Delgado González Nazario Butrón Ruiz Raúl Pérez Milán Rubén García Loro Emilio Jesús Egea García Jose Luís Yustos Gutiérrez (A21soCtenible) Óscar Montouto González (A21soCtenible)

Resumen de la Jornada de Participación Pública del Proyecto de Mejora Ambiental de la Rambla de la Carrasquilla. T.M. Cartagena (Murcia).

Documentación entregada

A cada asistente se entregó la siguiente documentación:

- Presentación, en formato papel de la jornada para el seguimiento de la misma.
- Reciente publicación¹ del Ministerio de Medio Ambiente y Fundación Nueva Cultura del Agua sobre los principios de la Directiva Marco del Agua
- Formulario de evaluación de la jornada.

Asimismo, se le recordó (ya citado en la carta de convocatoria) la posibilidad de descargar el documento de “Valoración del Estado Ambiental” de la página web de la Confederación Hidrográfica del Segura.



Desarrollo de la Jornada

A lo largo de la jornada se trataron los siguientes temas:

1. Introducción y presentación de la Estrategia Nacional de Restauración de Ríos.
2. Valoración del estado ambiental de la Rambla de La Carrasquilla
 - 2.1. Definiciones y conceptos
 - 2.2. Presiones e impactos
 - 2.3. Conclusiones de la valoración del estado ambiental

¹ GEA,s.coop. & P. ARROJO (2008) *Mas Claro, Agua. Una visita guiada a los principios de la Directiva Marco del Agua.* Fundación Nueva Cultura del Agua y Ministerio de Medio Ambiente (Programa Agua).

Resumen de la Jornada de Participación Pública del Proyecto de Mejora Ambiental de la Rambla de La Carrasquilla. T.M. Cartagena (Murcia).

3. Taller participado para el establecimiento de la Imagen Objetivo de la Rambla de La Carrasquilla

4. Posibles actuaciones

1. Introducción y presentación de la Estrategia Nacional de Restauración de Ríos.

D. José García Rodríguez, en representación de la CHS, dio la bienvenida a la jornada, dando paso a la presentación del resto de intervinientes de la mesa de exposición (Gonzalo Delgado González y Jose Luis Yustos Gutiérrez en representación de la asistencia técnica Ayesa y A21soCtenible respectivamente).



A continuación procedió a exponer la génesis, objetivos y líneas de actuación de la Estrategia Nacional de Restauración de Ríos (ENRR). En cuanto a la tipología de las actuaciones objeto de la ENRR se destacaron las siguientes:

- Aumento del espacio disponible para el río.
- Mejora del régimen de caudales.
- Eliminación de barreras y disminución de las restricciones al desbordamiento.
- Establecimiento de bandas protectoras.
- Plantaciones de ribera.
- Rehabilitación de tramos urbanos.

Resumen de la Jornada de Participación Pública del Proyecto de Mejora Ambiental de la Rambla de la Carrasquilla. T.M. Cartagena (Murcia).

- Mejora de los tramos canalizados para su restauración.
- Otras mejoras de las condiciones ecológicas del río.



Por último, D. José García Rodríguez dio la palabra a D. Gonzalo Delgado, representante de la asistencia técnica Ayesa.

2. Valoración del estado ambiental de la Rambla de La Carrasquilla

D. Gonzalo Delgado procedió a presentar la valoración del estado ambiental de la Rambla de La Carrasquilla. En primer lugar y como introducción se expusieron los términos en los que se realizó esta valoración ambiental: análisis del estado actual, estado natural, grado de conservación o deterioro según la comparativa de ambos estados e identificación de las presiones e impactos que contribuyen al estado actual. Seguidamente pasó a localizar y describir estas presiones e impactos identificados a lo largo de todo el tramo de estudio de la rambla, concluyendo con la presentación detallada de las alteraciones que dichos impactos han ocasionado en la rambla. Entre ellas destacan:

- Alteración de la calidad ambiental: vertido de residuos sólidos.

Resumen de la Jornada de Participación Pública del Proyecto de Mejora Ambiental de la Rambla de la Carrasquilla. T.M. Cartagena (Murcia).

- Alteraciones geomorfológicas: caminos en lecho, albarradas, obras de paso y algunas alteraciones en la sección del cauce.
- Alteraciones sobre la ribera y márgenes: vegetación escasa y presencia de especies alóctonas.



Para terminar su intervención, D. Gonzalo Delgado, dio paso a D. Jose Luis Yustos, representante de A21soCtenible, asistencia encargada de la dinamización de la acción participativa de la jornada.

3. Taller participado para el establecimiento de la Imagen Objetivo de la Rambla de La Carrasquilla

De este modo, tras la presentación de los resultados del estado de valoración ambiental de la rambla y los principales factores de degradación, por parte de D. Jose Luis Yustos se inició el debate sobre la definición de la imagen objetivo; de forma tal que se reflejase y tuviera en cuenta la opinión de los asistentes a la reunión de los diversos objetivos del proyecto de mejora ambiental de la rambla.



Resumen de la Jornada de Participación Pública del Proyecto de Mejora Ambiental de la Rambla de la Carrasquilla. T.M. Cartagena (Murcia).

El taller presentó las siguientes fases de trabajo:

3.1.- Presentación de los asistentes

Se dio el turno de palabra a cada asistente para que se presentara con nombre y procedencia.

3.2.- Lluvia de ideas

Para la determinación de la imagen objetivo se estableció una “lluvia de ideas”, dinamizada por A21soCtenible, en la que los asistentes propusieron diferentes propuestas de mejora que formasen parte de la imagen objetivo de la rambla de La Carrasquilla. Para tal fin, y una vez explicada la dinámica a realizar, se repartieron dos tarjetas por cada agente implicado (independiente del número de representantes presentes por cada agente con el fin de no desvirtuar los resultados), así como pegatinas numeradas para la votación posterior de las aportaciones que se realizaran: cinco pegatinas azules (votos positivos) y una única pegatina roja (voto negativo)



Resumen de la Jornada de Participación Pública del Proyecto de Mejora Ambiental de la Rambla de la Carrasquilla. T.M. Cartagena (Murcia).

De esta forma, cada agente implicado asistente escribió en cada tarjeta una propuesta de actuación, que simultáneamente se fueron exponiendo en un panel de ideas agrupadas según la similitud del objetivo pretendido.

Las actuaciones recopiladas se exponen “de forma textual” a continuación según el grupo en el que se integraron:

En lo referente a acciones de restauración, recuperación y rehabilitación de la rambla

- *PROTECCIÓN Y MEJORA DEL CAMINO DEL CEMENTERIO:*

Cuando llueve se crea un ramblizo por la parte norte del cementerio que rompe el asfalto y el empedrado de la rambla.

Cuando llueve en tierra de Finca el Puntal llena de barro el camino del cementerio, que va a la rambla y al Mar Menor.

Buscar soluciones para esto.

- *RECUPERACIÓN Y PREVENCIÓN DE AVENIDAS EN LA RAMBLA:*

Medio Natural (limpieza-recuperación flora)

Infraestructuras protección o encauzamiento contra avenidas

- *ACONDICIONAMIENTO Y RESTAURACIÓN DE LA RAMBLA:*

Zonas de expansión.

Puente de unión entre Islas Menores y Los Nietos.

Limpieza y acondicionamiento de la rambla del “Lirio” a la Carrasquilla, con la creación de un PR (sendero de pequeño recorrido).

- **REVEGETACIÓN CON FLORA AUTÓCTONA (TALUDES Y MÁRGENES)
MINIMIZANDO MOVIMIENTOS DE TIERRA**

- **CONSTRUCCIÓN DE ACERA DE LOS BELONES AL CEMENTERIO**

Resumen de la Jornada de Participación Pública del Proyecto de Mejora Ambiental de la Rambla de la Carrasquilla. T.M. Cartagena (Murcia).

En lo referente a acciones de gestión de uso público de la rambla

- *USO PÚBLICO DE SU CAUCE:*

Sendero que una el litoral con la base del monte Las Cenizas

- *USO PÚBLICO RECREATIVO:*

Creación de sendas y carriles peatonales en todo el trazado

Unión Mar Menor-Cenizas

En lo referente a acciones de mejora de la circulación y tráfico por el entorno de la rambla

- *PUNTOS NEGROS:*

Cruce de la rambla a la altura del Restaurante Campo Verde

Carretera de Los Belones a Los Nietos

En lo referente a acciones de limpieza de residuos y prohibición de vertidos

- *ELIMINAR LA CONTAMINACIÓN DE PLAYAS DE ISLAS MENORES (LEVANTE Y PONIENTE)*

A la izquierda de la Rambla La Carrasquilla, el fondo del ecosistema marino muere por los vertidos que llegan.

- *LIMPIAR LA ZONA DE LA DESEMBOCADURA*

Limpiar la zona conocida como Lengua de Vaca, de forma que el Mar Menor penetre en la rambla, creando la sensación de que contemplamos una ría

Limpiar todos los alrededores que es una de las zonas más degradadas

- *MÁS ATENCIÓN A LA GENTE QUE TIRA RESIDUOS*

Más colaboración por parte de todos los Organismos

- *LIMPIEZA Y MEJORA DEL TRAMO FINAL QUE DESEMBOCA EN EL MAR MENOR*

- *LIMPIEZA DE RESIDUOS SÓLIDOS Y ESCOMBROS*

Resumen de la Jornada de Participación Pública del Proyecto de Mejora Ambiental de la Rambla de la Carrasquilla. T.M. Cartagena (Murcia).


- *ELIMINACIÓN DE RESIDUOS MINEROS (o GANGA) EN LAS PLAYAS DE ISLAS MENORES QUE VIENEN DE LAS MINAS PLAYA DE LAS MULAS*

En lo referente a acciones de extensión del ámbito

- *AMPLIAR LA ACTUACIÓN A TODO EL CAUCE*

Campo de Golf-aguas arriba

Desembocadura-aguas abajo



3.3.- Lectura pública de las propuestas aportadas por los asistentes

A continuación se realizó una síntesis de todas las actuaciones propuestas, suprimiéndose la propuesta de “*limpieza del cauce de la rambla y prohibición de escombros en la misma*” por encontrarse repetida por dos colectivos.

La recopilación de todas las propuestas (un total de 15) en cada uno de los grupos de objetivos fue la siguiente:

- Actuaciones de limpieza de residuos y prohibición de vertidos: 6 propuestas
- Actuaciones de restauración, recuperación y rehabilitación de la rambla: 5 propuestas
- Actuaciones de gestión de uso público de la rambla: 2 propuestas
- Actuaciones de circulación y tráfico por el entorno de la rambla: 1 propuesta
- Actuaciones de extensión del ámbito de actuación: 1 propuesta

4- Valoración de las propuestas aportadas por los asistentes

Una vez recopiladas estas propuestas, se procedió a la valoración de las mismas, por el procedimiento indicado anteriormente (pegatinas azules enumeradas para la valoración positiva y pegatina roja para la valoración negativa).

Resumen de la Jornada de Participación Pública del Proyecto de Mejora Ambiental de la Rambla de la Carrasquilla. T.M. Cartagena (Murcia).

De esta forma cada agente valoró positivamente cinco propuestas (con cada una de las pegatinas azules) y negativamente una propuesta (con una pegatina roja asignada) tal y como se muestra en la siguiente imagen:



Tras el recuento de los votos emitidos (sin posibilidad de repetición) el resultado fue el siguiente, por orden de propuestas de mayor a menor votadas:

PROPUESTA	Nº VOTOS POSITIVOS (azules)	Nº VOTOS NEGATIVOS (rojos)
Acondicionamiento y Restauración de la Rambla	5	0
Uso público de su cauce	4	0
Eliminar la contaminación de las playas de Islas Menores (Poniente y Levante)	4	0
Limpiar la zona de la desembocadura	3	0
Protección y mejora del camino del Cementerio	3	0
Recuperación y prevención de avenidas de la Rambla	3	1
Revegetación con flora autóctona (taludes y márgenes) minimizando movimientos de tierra	2	0
Uso público recreativo	2	0

Resumen de la Jornada de Participación Pública del Proyecto de Mejora Ambiental de la Rambla de la Carrasquilla. T.M. Cartagena (Murcia).

Eliminación de residuos mineros (o ganga) en las playas de Islas Menores que vienen de las minas playas de Las Mulas	2	0
Mejora de la circulación y tráfico de el entorno de la rambla	2	0
Extensión en el ámbito de actuación	1	0
Limpieza de residuos sólidos y escombros	1	0
Limpieza y mejora del tramo final que desemboca en el Mar Menor	1	0
Construcción de acera de Los Belones al cementerio	1	0
Más atención a la gente que tira residuos	0	0

5- Debate y argumentación de posicionamientos enfrentados

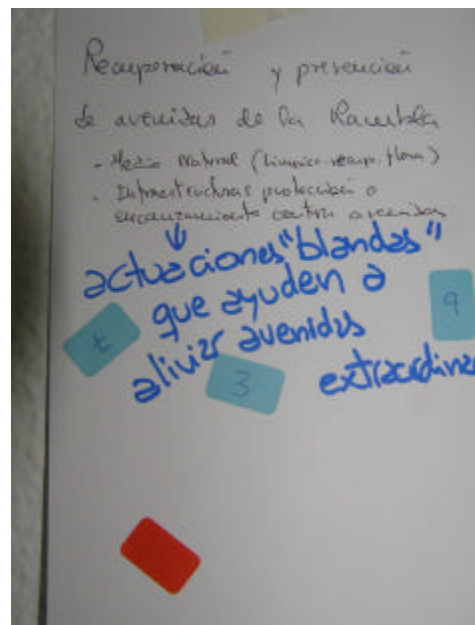
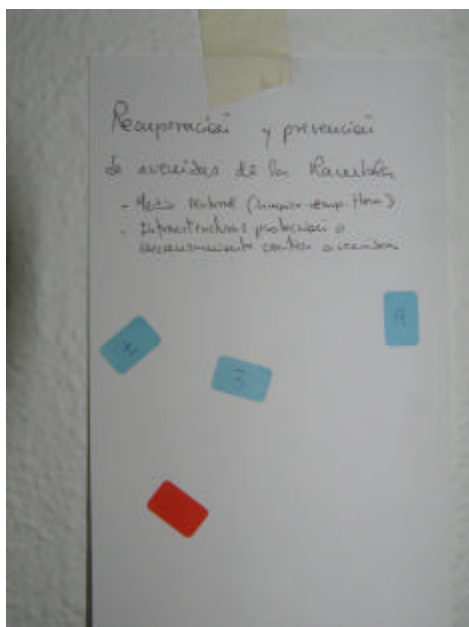
Como se puede observar, sólo una propuesta (“*Más atención a la gente que tira residuos*”) no obtuvo ningún tipo de voto, mientras que otra (“*Recuperación y prevención de avenidas de la Rambla*”) obtuvo un voto rojo negativo.

Esta valoración negativa sobre dicha propuesta, se sometió a debate entre los asistentes con el fin de que el emisor del voto negativo argumentará el motivo del mismo.



Resumen de la Jornada de Participación Pública del Proyecto de Mejora Ambiental de la Rambla de la Carrasquilla. T.M. Cartagena (Murcia).

Dicho emisor, representante de ANSE (Asociación de Naturalistas del Sureste), justificó su elección por desacuerdo con la acción de encauzamiento contra avenidas y su impacto ambiental negativo. Por su parte, el agente que propuso dicha actuación (Instituto Municipal de Servicios del Litoral del Ayuntamiento de Cartagena) matizó su propuesta indicando que debería prevenirse el riesgo de avenidas mediante medidas oportunas que originasen un mínimo impacto ambiental. Ante la aceptación de esta matización se acordó la supresión del voto negativo.



Adicionalmente, a modo de comentario y fuera de la previsión del programa, se indica por parte de la Asociación de Vecinos "Islas Menores" la problemática referida a unos vertidos mineros en las playas de Islas Menores, fuera del ámbito de estudio. Por parte de la CHS, además de observarse que esta problemática no se encuentra en el entorno próximo de actuación, se indica que este asunto es competencia de la Dirección General de Costas.

Una vez dado por terminado el taller participativo para el estableciendo de la imagen objetivo, se dio la palabra de nuevo a D. Gonzalo Delgado de la asistencia técnica Ayesa, para la presentación de las posibles actuaciones de mejora ambiental que podrían ser objeto del proyecto.

4. Posibles actuaciones

D. Gonzalo Delgado pasó a exponer una propuesta de posibles actuaciones de mejora ambiental, estimadas tras el análisis de la valoración del estado ambiental de la rambla y que podrían formar parte del proyecto a redactar. Las posibles actuaciones propuestas estuvieron relacionadas con acciones de:

- Reordenación de caminos en lecho.
- Eliminación de residuos sólidos.
- Revegetación, tratamientos sobre vegetación exótica y protección de cárcavas.
- Mejora y acondicionamiento de obras de paso
- Acondicionamiento de áreas recreativas y creación de una senda-carril bici.

Durante la exposición D. José García detalló con más precisión dos de estas propuestas presentadas:

- La senda paralela al cauce de la rambla se establecería desde la “Lengua de Vaca” (en la desembocadura de la rambla con el mar Menor) hasta su conexión con el sendero circular del “Cabezo de la Fuente” (PR-MU1), a su vez conectado con el sendero de “Punta Negra” (GR-92)

Respecto a esta senda, en referencia a una de las propuestas presentadas durante la jornada, se analizará la viabilidad de ampliarla aguas arriba del punto de inicio considerado, pasando por el campo de golf y conectando así con el sendero del “Monte de las Cenizas”.

- Acondicionamiento de áreas recreativas en las márgenes de la rambla para los usuarios de la senda y disfrute del resto de la población.

Ante estas aclaraciones de D. José García y la petición del grado de satisfacción de los asistentes sobre las mismas, no se destacan consideraciones significativas; si bien el colectivo que propuso dicha ampliación (Instituto Municipal de Servicios del Litoral) se ofreció para cualquier visita de campo y aclaración necesaria de dicha propuesta.

Al final de la jornada, se adquirió el compromiso de remitir a todos los asistentes un resumen de las notas de la sesión.

Resumen de la Jornada de Participación Pública del Proyecto de Mejora Ambiental de la Rambla de la Carrasquilla. T.M. Cartagena (Murcia).

Por último, D. José García cerró la reunión agradeciendo a todos los asistentes su presencia.

Evaluación de la Jornada

Durante la exposición de las posibles actuaciones se fue entregando un cuestionario con cuatro preguntas de evaluación sobre la sesión, para su cumplimentación por parte de los asistentes.

- El siguiente cuadro refleja las respuestas sobre cada una de las opciones de la **primera pregunta** del formulario que hace referencia a la **valoración de los diferentes aspectos de la jornada**:

Aspecto	Muy bien	Bien	Regular	Mal	Muy mal
Objetivos de la reunión	1	9	0	0	0
Utilidad e interés de la reunión	1	7	2	0	0
Posibilidades y niveles de participación	0	8	2	0	0
Presencia de todos los interesados relevantes	1	5	4	0	0
Métodos y formato de la reunión	2	6	2	0	0
El grado de discusión y debate ha sido	2	5	3	0	0
Resultados de la reunión	0	6	4	0	0

- El siguiente cuadro refleja las respuestas sobre las opciones de la **segunda pregunta** del formulario que valora si **el proyecto de restauración va en la dirección correcta**:

Sí	7	Aún no está claro	1	No	0	Otra opción: ¿cuál?	2*
----	---	-------------------	---	----	---	---------------------	----

*Las otras opciones indicadas fueron:

- Mas abierta
- Considero que en la CHS existen personas cualificadas suficientemente para hacer lo adecuado, sin necesidad de estas reuniones

Resumen de la Jornada de Participación Pública del Proyecto de Mejora Ambiental de la Rambla de la Carrasquilla. T.M. Cartagena (Murcia).

En esta misma pregunta se dejaba opción a cualquier comentario que considerasen sobre la misma. A continuación se refleja el único comentario realizado:

“Encauzar para uso público: red de senderos”. “Concreción del proyecto”. “Interesante, si bien falta terminar de concretar el proyecto”. “Los que vivimos en esta zona también estamos interesados en resolver las presiones a los que está sometida la rambla”.

- A la **tercera pregunta** referida sobre las **“propuestas para mejorar futuras reuniones sobre la restauración de ríos en la cuenca del Segura”** se aportó la siguiente respuesta (transcripción directa):

“Limpieza”. “Tratarlo de forma menos global, concretando actuaciones”. “Se hace evidente una utilización del proyecto en el uso público final”.

- Finalmente, respecto a la **cuarta pregunta**, sobre **si se estaría dispuesto a participar en futuras sesiones de trabajo**, las respuestas fueron:

Sí	9	No	1
----	---	----	---

Conclusiones

La valoración general de la jornada participativa resultó positiva, a pesar de la escasa asistencia de agentes participantes sobre los previamente convocados (10 agentes o colectivos asistentes sobre un total de 23 convocados).

Resultó positivo comprobar como la propuesta inicial de actuaciones por la CHS (previstas tras el análisis del estado ambiental de la rambla) presentada al final de la jornada respondió, en líneas generales, a las proposiciones surgidas por cada uno de los participantes durante el desarrollo de la imagen objetivo; en especial lo referente a la limpieza de residuos y restauración ambiental que, de forma generalizada, se pretende en la rambla. Asimismo, se aportaron proposiciones interesantes para su análisis durante la siguiente fase de redacción del proyecto como, por ejemplo, la posibilidad de ampliar el ámbito de actuación aguas arriba del punto inicialmente previsto. Tal y como se les comentó a los asistentes, se analizarán estas propuestas

Resumen de la Jornada de Participación Pública del Proyecto de Mejora Ambiental de la Rambla de la Carrasquilla. T.M. Cartagena (Murcia).

para su inclusión en el proyecto de mejora ambiental, teniendo en cuenta los condicionantes que puedan surgir para ello y, por otro lado, se concretarán con mayor detalle, a nivel de proyecto, las actuaciones propuestas, cuestión demandada por algunos de los asistentes.

Analizando la evaluación de la jornada efectuada por los asistentes, también aparece un resultado positivo, ya que la mayoría califica el proceso de forma global como “Bien”.

Con este resumen se han reflejado los aspectos más significativos del proceso de participación pública del proyecto de la rambla de la Carrasquilla en el que, tras la presentación de la Estrategia Nacional de Restauración de Ríos, se ha presentado su estado de valoración ambiental y sus principales factores de degradación, debatiéndose los objetivos del proyecto y, por tanto, su imagen objetivo que marcará las líneas para la redacción de dicho proyecto.