ANEXO II

DEL ANEJO 12

MODIFICACIONES DE MASAS DE AGUA SUBTERRÁNEAS Y ACUÍFEROS EN EL PHDS 2015/21

1.- INTRODUCCIÓN

El presente anexo recoge las modificaciones que han sufrido las masas de agua subterránea y los acuíferos del PHDS 2015/21 respecto a los definidos en el PHDS 2009/15.

Se mantienen en el plan las mismas 63 MASb, aunque una parte de ellas han visto modificados sus límites por ajustes en sus acuíferos.

En relación a los acuíferos, este plan incorpora 244 acuíferos frente a los 236 definidos en el anterior plan, ocho más, debido a una nueva caracterización de los mismos.

La siguiente tabla muestra la información geográfica de las MASb indicando aquellas que han sufrido modificación respecto al PHDS 2009/15.

Tabla 1. Información geográfica de las MASb en la DHS.

Cód. UE MASb	Cód. DHS MASb	Denominación MASb	Latitud GSC ETRS 1989	Longitud GSC ETRS 1989	Digitalización MASb	Área (km^2)	Cambios en la delimitación respecto a PHDS 2009/15	Cod. DHS antiguo MASb modificada	Justificación de la modificación	Escala
ES070MSBT000000001	070.001	Corral Rubio	38,83606	-01,53200	SI	187,59	No	070.001	Extensión	1:5.000
ES070MSBT000000002	070.002	Sinclinal de la Higuera	38,78082	-01,44788	SI	209,06	No	070.002	-	1:5.000
ES070MSBT000000003	070.003	Alcadozo	38,60621	-02,10694	SI	454,72	SI	070.003	Extensión	1:5.000
ES070MSBT000000004	070.004	Boquerón	38,67936	-01,70731	SI	356,54	SI	070.004	Extensión	1:5.000
ES070MSBT000000005	070.005	Tobarra-Tedera-Pinilla	38,74532	-01,57812	SI	144,56	SI	070.005	Extensión	1:5.000
ES070MSBT000000006	070.006	Pino	38,53500	-01,64397	SI	47,61	No	070.006	-	1:5.000
ES070MSBT000000007	070.007	Conejeros-Albatana	38,56499	-01,56104	SI	156,89	SI	070.007	Extensión	1:5.000
ES070MSBT000000008	070.008	Ontur	38,70543	-01,36726	SI	248,19	SI	070.008	Extensión	1:5.000
ES070MSBT000000009	070.009	Sierra de la Oliva	38,75871	-01,21524	SI	86,18	SI	070.009	Extensión	1:5.000
ES070MSBT000000010	070.010	Pliegues Jurásicos del Mundo	38,41717	-01,83375	SI	965,12	SI	070.010	Extensión	1:5.000
ES070MSBT000000011	070.011	Cuchillos-Cabras	38,47950	-01,54797	SI	206,80	SI	070.011	Extensión	1:5.000
ES070MSBT000000012	070.012	Cingla	38,56676	-01,28472	SI	378,21	No	070.012	-	1:5.000
ES070MSBT000000013	070.013	Moratilla	38,67785	-01,16778	SI	26,96	No	070.013	-	1:5.000
ES070MSBT000000014	070.014	Calar del Mundo	38,42742	-02,39973	SI	98,81	No	070.014	-	1:5.000
ES070MSBT000000015	070.015	Segura-Madera-Tus	38,27570	-02,52798	SI	295,13	No	070.015	-	1:5.000
ES070MSBT000000016	070.016	Fuente Segura-Fuensanta	38,08810	-02,57611	SI	804,36	No	070.016	-	1:5.000
ES070MSBT000000017	070.017	Acuíferos inferiores de la Sierra del Segura	38,25154	-02,42891	SI	1.585,62	No	070.017	-	1:5.000
ES070MSBT000000018	070.018	Machada	37,99545	-02,67893	SI	48,74	No	070.018	-	1:5.000
ES070MSBT000000019	070.019	Taibilla	38,11689	-02,28397	SI	68,35	No	070.019	-	1:5.000
ES070MSBT000000020	070.020	Anticlinal de Socovos	38,25118	-02,01368	SI	750,55	No	070.020	-	1:5.000
ES070MSBT000000021	070.021	El Molar	38,36577	-01,57538	SI	286,91	SI	070.021	Extensión	1:5.000
ES070MSBT000000022	070.022	Sinclinal de Calasparra	38,37581	-01,43697	SI	331,95	No	070.022	-	1:5.000
ES070MSBT000000023	070.023	Jumilla-Yecla	38,49286	-01,23949	SI	259,47	No	070.023	-	1:5.000

Cód. UE MASb	Cód. DHS MASb	Denominación MASb	Latitud GSC ETRS 1989	Longitud GSC ETRS 1989	Digitalización MASb	Área (km^2)	Cambios en la delimitación respecto a PHDS 2009/15	Cod. DHS antiguo MASb modificada	Justificación de la modificación	Escala
ES070MSBT000000024	070.024	Lácera	38,62563	-01,08631	SI	7,28	No	070.024	-	1:5.000
ES070MSBT000000025	070.025	Ascoy-Sopalmo	38,35046	-01,28555	SI	369,16	No	070.025	-	1:5.000
ES070MSBT000000026	070.026	El Cantal-Viña Pi	38,39356	-01,13566	SI	40,04	No	070.026	-	1:5.000
ES070MSBT000000027	070.027	Serral-Salinas	38,47569	-01,07079	SI	97,03	No	070.027	-	1:5.000
ES070MSBT000000028	070.028	Baños de Fortuna	38,36346	-01,10665	SI	84,73	SI	070.028	Extensión	1:5.000
ES070MSBT000000029	070.029	Quíbas	38,32428	-01,05257	SI	135,05	SI	070.029	Extensión	1:5.000
ES070MSBT000000030	070.030	Sierra del Argallet	38,32647	-00,97952	SI	7,31	SI	070.030	Extensión	1:5.000
ES070MSBT000000031	070.031	Sierra de Crevillente	38,27081	-00,86671	SI	22,68	SI	070.031	Extensión	1:5.000
ES070MSBT000000032	070.032	Caravaca	38,07021	-02,00573	SI	676,42	No	070.032	-	1:5.000
ES070MSBT000000033	070.033	Bajo Quípar	38,08465	-01,68862	SI	60,62	No	070.033	-	1:5.000
ES070MSBT000000034	070.034	Oro-Ricote	38,16112	-01,44095	SI	66,31	No	070.034	-	1:5.000
ES070MSBT000000035	070.035	Cuaternario de Fortuna	38,19462	-01,14958	SI	15,22	SI	070.035	Extensión -	1:5.000
ES070MSBT000000036	070.036	Vega Media y Baja del Segura	38,17118	-00,78534	SI	752,34	No	070.036	-	1:5.000
ES070MSBT000000037	070.037	Sierra de la Zarza	37,90006	-02,20561	SI	16,81	No	070.037	-	1:5.000
ES070MSBT000000038	070.038	Alto Quípar	37,84342	-02,07490	SI	181,03	No	070.038	-	1:5.000
ES070MSBT000000039	070.039	Bullas	37,93561	-01,75555	SI	278,56	No	070.039	-	1:5.000
ES070MSBT000000040	070.040	Sierra Espuña	38,03455	-01,33379	SI	628,98	SI	070.040	Extensión	1:5.000
ES070MSBT000000041	070.041	Vega Alta del Segura	38,04253	-01,23281	SI	27,50	No	070.041	-	1:5.000
ES070MSBT000000042	070.042	Terciario de Torrevieja	38,02052	-00,74676	SI	168,71	No	070.042	-	1:5.000
ES070MSBT000000043	070.043	Valdeinfierno	37,76079	-02,00683	SI	167,62	SI	070.043	Extensión	1:5.000
ES070MSBT000000044	070.044	Vélez Blanco-María	37,67692	-02,16747	SI	72,31	No	070.044	-	1:5.000
ES070MSBT000000045	070.045	Detrítico de Chirivel-Maláguide	37,62948	-02,11174	SI	93,53	No	070.045	-	1:5.000
ES070MSBT000000046	070.046	Puentes	37,74324	-01,65598	SI	121,29	No	070.046	-	1:5.000
ES070MSBT000000047	070.047	Triásico Maláguide de Sierra Espuña	37,85775	-01,50093	SI	49,87	SI	070.047	Extensión	1:5.000
ES070MSBT000000048	070.048	Santa-Yéchar	37,83060	-01,48017	SI	59,03	SI	070.048	Extensión	1:5.000

Cód. UE MASb	Cód. DHS MASb	Denominación MASb	Latitud GSC ETRS 1989	Longitud GSC ETRS 1989	Digitalización MASb	Área (km^2)	Cambios en la delimitación respecto a PHDS 2009/15	Cod. DHS antiguo MASb modificada	Justificación de la modificación	Escala
ES070MSBT000000049	070.049	Aledo	37,78658	-01,60665	SI	70,19	SI	070.049	Extensión	1:5.000
ES070MSBT000000050	070.050	Bajo Guadalentín	37,70872	-01,52826	SI	321,63	SI	070.050	Extensión	1:5.000
ES070MSBT000000051	070.051	Cresta del Gallo	37,93631	-01,10401	SI	24,68	No	070.051	-	1:5.000
ES070MSBT000000052	070.052	Campo de Cartagena	37,75634	-01,00298	SI	1.238,72	No	070.052	-	1:5.000
ES070MSBT000000053	070.053	Cabo Roig	37,92938	-00,76390	SI	61,52	No	070.053	-	1:5.000
ES070MSBT000000054	070.054	Triásico de las Victorias	37,70178	-01,07328	SI	109,72	No	070.054	-	1:5.000
ES070MSBT000000055	070.055	Triásico de Carrascoy	37,79752	-01,22881	SI	107,68	No	070.055	-	1:5.000
ES070MSBT000000056	070.056	Sierra de las Estancias	37,59272	-02,07441	SI	6,71	No	070.056	-	1:5.000
ES070MSBT000000057	070.057	Alto Guadalentín	37,59299	-01,69371	SI	275,43	No	070.057	-	1:5.000
ES070MSBT000000058	070.058	Mazarrón	37,58480	-01,42839	SI	277,21	SI	070.058	Extensión	1:5.000
ES070MSBT000000059	070.059	Enmedio-Cabezo de Jara	37,51115	-01,84590	SI	50,02	No	070.059	-	1:5.000
ES070MSBT000000060	070.060	Las Norias	37,46173	-01,86626	SI	17,83	No	070.060	-	1:5.000
ES070MSBT000000061	070.061	Águilas	37,46241	-01,62232	SI	377,95	No	070.061	-	1:5.000
ES070MSBT000000062	070.062	Sierra de Almagro	37,37725	-01,83326	SI	20,32	SI	070.062	Extensión	1:5.000
ES070MSBT000000063	070.063	Sierra de Cartagena	37,57949	-00,95045	SI	66,13	No	070.063	-	1:5.000

Los planos que se muestran a continuación detallan las modificaciones incorporadas en el PHDS 2015/21, dando solución a los siguientes problemas presentes en el PHDS 2009/15:

- Hay acuíferos cuyo perímetro excedía el de la masa (caso de la masa 070.036 Vegas Media y Baja). En estos casos se ha modificado el perímetro del acuífero para que se ajuste al de la masa.

  Una excepción al caso anterior sería el del acuífero Sierra de Almagro, donde hay una pequeña porción de acuífero fuera de masa en su parte sur y donde se ha incrementado la superficie de la masa. En este caso la fracción del acuífero que no es masa del Segura se debe a que ha sido recogida en el PHDS 2009/15 del Distrito Hidrográfico Mediterráneo de Andalucía como masa de su plan.

- Masa de agua de 070.053 Cabo Roig, que incluye al 100% de la superficie del acuífero de Cabo Roig y una pequeña parte del acuífero de Torrevieja, que en el PHDS 2009/15 se ha consignado a otra masa diferente. Con la delimitación de masas de agua subterráneas del PHDS 2009/15, el 93,4% de la superficie del acuífero Terciario de Torrevieja estaría dentro de la masa Terciario de Torrevieja y el 6,6% en la masa de agua de Cabo Roig. En el PHCS 2009/15 la relación se establece entre la masa de Terciario Torrevieja y el acuífero Terciario de Torrevieja.

  Para el PHCS 2015/21 se ha ajustado el contacto entre los acuíferos Cabo Roig y Torrevieja a las masas homónimas.

- Masa de agua de 070.049 Aledo, que incluye al 100% de la superficie de los acuíferos de Manilla y Aledo y una parte de los acuíferos de Los Cautivos-Torralba y Triásico Maláguide de Sierra Espuña, que en el PHDS 2009/15 se han consignado a otra masa diferente.

- Con la delimitación de masas de agua subterráneas del PHDS 2009/15, el 71% de la superficie del acuífero Los Cautivos-Torralba estaría dentro de la masa de Puentes y el 21% en la masa de agua de Aledo. En el PHDS 2015/21 la relación se establece sólo con la masa de Puentes.

  Con la delimitación de masas de agua subterráneas del PHDS 2009/15, el 80% de la superficie del acuífero Triásico Maláguide de Sierra Espuña estaría dentro de la masa 070.047 Triásico Maláguide Sierra Espuña y el 20% en la masa de agua de Aledo. En el PHDS la 2015/21 la relación se establece sólo con la masa de Triásico Maláguide Sierra Espuña.

Para resolver el contacto entre la masa de agua de Aledo y Puentes, se han realizado los cambios siguientes:

a) Zona Sur: Partiendo de la base de que se ha considerado la delimitación de la masa de Aledo como más correcta, se ha redefinido la topología del acuífero de Tercia y de la masa de Puentes para que coincida con la delimitación de Aledo.

b) Zona Norte: Se ha modificado la delimitación actual del acuífero Cautivos-Torralba, dividiéndose en dos sectores, siendo la línea de división la divisoria entre las masa subterránea de Puentes y Aledo. De este modo se mantendría el sector perteneciente a Puentes como acuífero Cautivos-Torralba, mientras que el sector perteneciente a la masa de Aledo pasaría a formar parte del acuífero Aledo.

c) En la masa de Aledo, se ha ajustado la masa a los límites de los acuíferos Aledo, Manilla y Grillo definidos dentro del marco de los trabajos hidrogeológicos recientemente desarrollados.

- Nuevos acuíferos no contemplados en el PHDS 2009/15. En los trabajos hidrogeológicos recientemente desarrollados en la masa de agua de 070.043 Valdeinfierno, se ha identificado un nuevo acuífero situado al Norte del municipio de Lorca (entre las pedanías de La Paca y Zarcilla de Ramos) y al que se le ha denominado como acuífero de Mingrano. Se incluye dicho acuífero en la masa subterránea de Valdeinfierno.

  De igual forma, a raíz de los trabajos hidrogeológicos recientemente finalizados de la masa 070.029 de Quíbas, se ha incorporado un nuevo acuífero correspondiente a la masa de agua de Quíbas (Lo Geta) y que ha sido identificado dentro de los reseñados trabajos.

  También se han redefinido las masas de agua del Sureste de Albacete de Ontur y Cuchillos-Cabras derivados de los trabajos hidrogeológicos recientemente desarrollados en la zona, y de sus acuíferos relacionados. En este caso se plantea un nuevo acuífero (Fuente Álamo) en la masa de Ontur.

- Modificación de la masa de agua de 070.004 Boquerón para adecuarse a la información más reciente aportada por el IGME.

- Por otro lado, también se ha modificado la masa limítrofe de 070.003 Alcadozo, y acuífero asociado, para eliminar zonas no acuíferas, lo que ha implicado pasar de 1 acuífero a 4 acuíferos distintos.

- Se han identificado dos acuíferos, Cabezo de Los Pájaros y Saltador, que por su escasa significancia no se han considerado como masa de agua y que se encuentran desconectados del resto de masas (Saltador) o bien presentan unas presiones muy diferentes a la masa cercana (Cabezo de Los Pájaros)

En la modificación de masas subterráneas y acuíferos que se recoge en el presente PHDS 2015/21:

1. Se mantienen 63 MASb, separando una MASb del resto, la de Acuíferos Inferiores de la Sierra del Segura.
2. Se pasa de 236 acuíferos a 244, es decir 8 más. Estos nuevos acuíferos se ubican en:
    - Masa 070.003 Alcadozo, donde el anterior acuífero Alcadozo se desagrega en 4: Alcadozo, Cerrílla-Atalaya, Fuente de la Nica y Royo Odrea. En esta masa se generan 3 acuíferos adicionales.
    - Masa 070.008 Ontur, donde se propone un nuevo acuífero, de Fuente Álamo.
    - Masa 070.029 Quíbas, donde del anterior acuífero de Quíbas se generan tres nuevos acuíferos: Quíbas, Lo Geta y Chinorlet. De estos acuíferos dos se encuentran en la demarcación: Lo Geta y Quíbas. Supone, por tanto, un acuífero adicional.
    - Masa 070.043 Valdeinfierno, donde se ha definido un nuevo acuífero: Mingrano.
    - Masa 070.049 Aledo, donde a 2 acuíferos (Aledo y Manilla) se añade uno adicional (Grillo)
    - Masa 070.048 Santa Yéchar, donde se ha identificado un nuevo acuífero, Los Huertos.

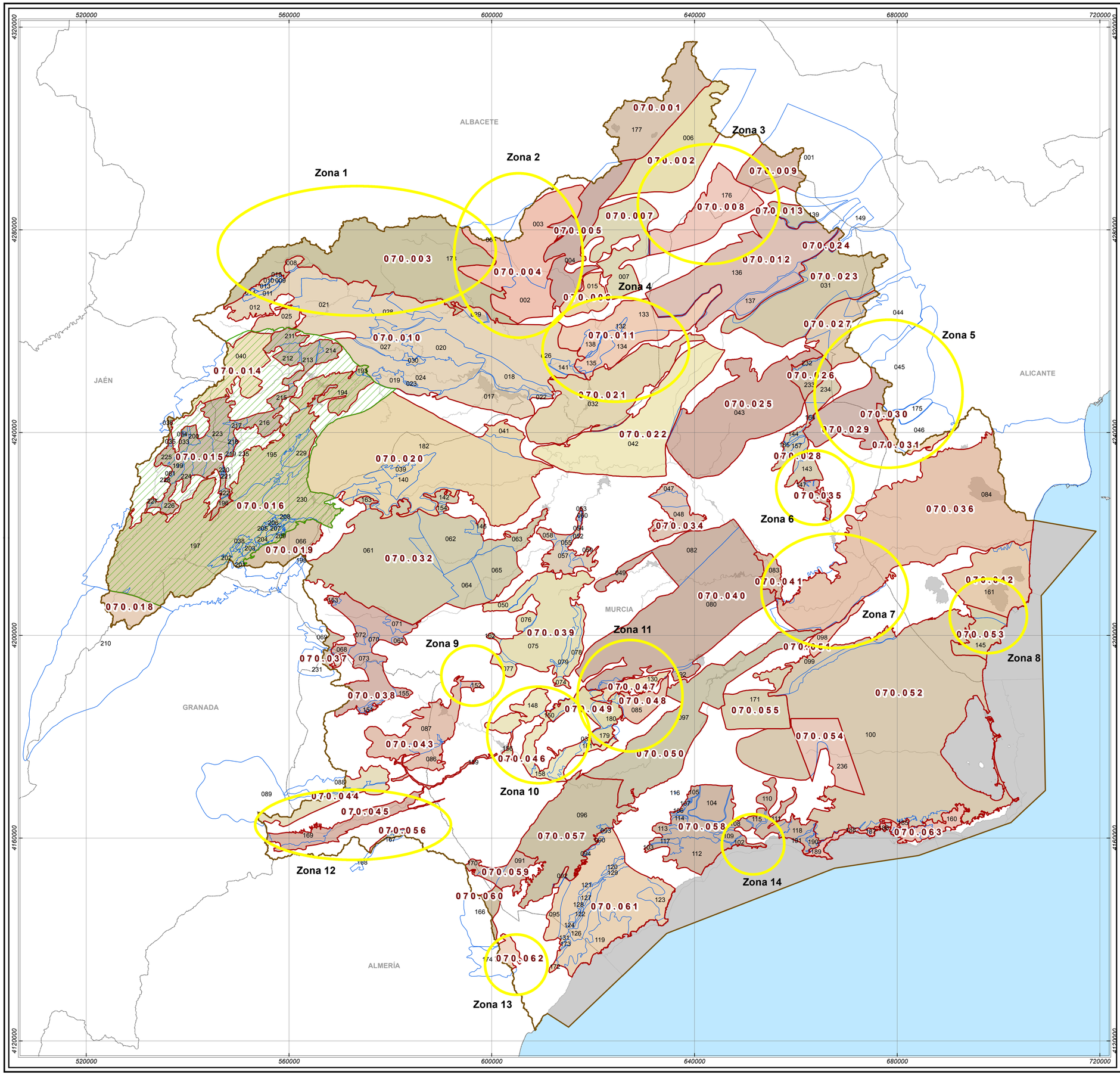

MASA DE AGUA		UH		ACUÍFEROS	
Código MASA	Nombre MASA	Código UH	Nombre UH	Código ACUÍFERO	Nombre ACUÍFERO
070.001	CORRAL RUBIO	07.55	CORRAL RUBIO	177	CORRAL RUBIO
070.002	SINCLINAL DE LA HIGUERA	07.02	SINCLINAL DE LA HIGUERA	6	SINCLINAL DE LA HIGUERA
070.003	ALCADOZO	07.03	ALCADOZO	178	ALCADOZO
070.004	BOQUERÓN	07.03	BOQUERON	2	EL BOQUERON
070.004	BOQUERÓN	07.03	BOQUERON	3	BUHOS
070.004	BOQUERÓN	07.03	BOQUERON	5	UMBRIA
070.005	TOBARRA-TEDERA-PINILLA	07.16	TOBARRA-TEDERA-PINILLA	4	TOBARRA-TEDERA-PINILLA
070.006	PINO	07.18	PINO	15	PINO
070.007	CONEJEROS-ALBATANA	07.49	CONEJEROS -ALBATANA	7	CONEJEROS-ALBATANA
070.008	ONTUR	07.38	ONTUR	176	ONTUR
070.009	SIERRA DE LA OLIVA	07.01	SIERRA DE LA OLIVA	1	SIERRA DE LA OLIVA
070.010	PLIEGUES JURÁSICOS DEL MUNDO	07.04	PLIEGUES JURASICOS DEL MUNDO	8	BAÑADERO
070.010	PLIEGUES JURÁSICOS DEL MUNDO	07.04	PLIEGUES JURASICOS DEL MUNDO	9	BATAN
070.010	PLIEGUES JURÁSICOS DEL MUNDO	07.04	PLIEGUES JURASICOS DEL MUNDO	10	CABEZA
070.010	PLIEGUES JURÁSICOS DEL MUNDO	07.04	PLIEGUES JURASICOS DEL MUNDO	11	ENDRINALES
070.010	PLIEGUES JURÁSICOS DEL MUNDO	07.04	PLIEGUES JURASICOS DEL MUNDO	12	GALLINERO-MONEDAS
070.010	PLIEGUES JURÁSICOS DEL MUNDO	07.04	PLIEGUES JURASICOS DEL MUNDO	13	MASEGOSILLO
070.010	PLIEGUES JURÁSICOS DEL MUNDO	07.04	PLIEGUES JURASICOS DEL MUNDO	14	OSERA
070.010	PLIEGUES JURÁSICOS DEL MUNDO	07.04	PLIEGUES JURASICOS DEL MUNDO	16	VERACRUZ
070.010	PLIEGUES JURÁSICOS DEL MUNDO	07.04	PLIEGUES JURASICOS DEL MUNDO	17	ALMIREZ
070.010	PLIEGUES JURÁSICOS DEL MUNDO	07.04	PLIEGUES JURASICOS DEL MUNDO	18	BALADRE
070.010	PLIEGUES JURÁSICOS DEL MUNDO	07.04	PLIEGUES JURASICOS DEL MUNDO	19	BERMEJA
070.010	PLIEGUES JURÁSICOS DEL MUNDO	07.04	PLIEGUES JURASICOS DEL MUNDO	20	BUITRE
070.010	PLIEGUES JURÁSICOS DEL MUNDO	07.04	PLIEGUES JURASICOS DEL MUNDO	21	CABEZALLERA
070.010	PLIEGUES JURÁSICOS DEL MUNDO	07.04	PLIEGUES JURASICOS DEL MUNDO	22	CUBILLAS
070.010	PLIEGUES JURÁSICOS DEL MUNDO	07.04	PLIEGUES JURASICOS DEL MUNDO	23	ESCALERICA
070.010	PLIEGUES JURÁSICOS DEL MUNDO	07.04	PLIEGUES JURASICOS DEL MUNDO	24	GALLEGO
070.010	PLIEGUES JURÁSICOS DEL MUNDO	07.04	PLIEGUES JURASICOS DEL MUNDO	25	HELECHAR-MADERA
070.010	PLIEGUES JURÁSICOS DEL MUNDO	07.04	PLIEGUES JURASICOS DEL MUNDO	26	MINGOGIL-VILLARONES
070.010	PLIEGUES JURÁSICOS DEL MUNDO	07.04	PLIEGUES JURASICOS DEL MUNDO	27	POZA
070.010	PLIEGUES JURÁSICOS DEL MUNDO	07.04	PLIEGUES JURASICOS DEL MUNDO	28	SECA
070.010	PLIEGUES JURÁSICOS DEL MUNDO	07.04	PLIEGUES JURASICOS DEL MUNDO	29	TALAVE
070.010	PLIEGUES JURÁSICOS DEL MUNDO	07.04	PLIEGUES JURASICOS DEL MUNDO	30	VILLARES
070.010	PLIEGUES JURÁSICOS DEL MUNDO	07.04	PLIEGUES JURASICOS DEL MUNDO	141	TERCHE
070.011	CUCHILLOS-CABRAS	07.34	CUCHILLOS-CABRAS	132	ACEBUCHAL
070.011	CUCHILLOS-CABRAS	07.34	CUCHILLOS-CABRAS	133	AGRA-CABRAS
070.011	CUCHILLOS-CABRAS	07.34	CUCHILLOS-CABRAS	134	CANDIL
070.011	CUCHILLOS-CABRAS	07.34	CUCHILLOS-CABRAS	135	CASAS DE LOSA
070.011	CUCHILLOS-CABRAS	07.34	CUCHILLOS-CABRAS	138	MINATEDA
070.012	CINGLA	07.35	CINGLA	136	CINGLA-CUCHILLO
070.012	CINGLA	07.35	CINGLA	137	LA ANCHURA
070.013	MORATILLA	07.50	MORATILLA	139	MORATILLA
070.014	CALAR DEL MUNDO	07.36	CALAR DEL MUNDO	40	CALAR DEL MUNDO
070.015	SEGURA-MADERA-TUS	07.14	SEGURA-MADERA-TUS	33	ESPINO
070.015	SEGURA-MADERA-TUS	07.14	SEGURA-MADERA-TUS	34	NAVA
070.015	SEGURA-MADERA-TUS	07.14	SEGURA-MADERA-TUS	35	EL ALTO
070.015	SEGURA-MADERA-TUS	07.14	SEGURA-MADERA-TUS	36	NAVALPERAL
070.015	SEGURA-MADERA-TUS	07.14	SEGURA-MADERA-TUS	81	MAGUILLO
070.015	SEGURA-MADERA-TUS	07.14	SEGURA-MADERA-TUS	198	PIELLAS
070.015	SEGURA-MADERA-TUS	07.14	SEGURA-MADERA-TUS	199	PRADOLLANO
070.015	SEGURA-MADERA-TUS	07.14	SEGURA-MADERA-TUS	200	MORO-BALASNA
070.015	SEGURA-MADERA-TUS	07.14	SEGURA-MADERA-TUS	211	CUJON
070.015	SEGURA-MADERA-TUS	07.14	SEGURA-MADERA-TUS	212	PEÑAS COLORADAS
070.015	SEGURA-MADERA-TUS	07.14	SEGURA-MADERA-TUS	213	RALA-HERRADA
070.015	SEGURA-MADERA-TUS	07.14	SEGURA-MADERA-TUS	214	HORADADA
070.015	SEGURA-MADERA-TUS	07.14	SEGURA-MADERA-TUS	215	ARDAL
070.015	SEGURA-MADERA-TUS	07.14	SEGURA-MADERA-TUS	216	TINJARRA
070.015	SEGURA-MADERA-TUS	07.14	SEGURA-MADERA-TUS	217	MELERA
070.015	SEGURA-MADERA-TUS	07.14	SEGURA-MADERA-TUS	218	ENCERRADORES
070.015	SEGURA-MADERA-TUS	07.14	SEGURA-MADERA-TUS	219	PARALIS
070.015	SEGURA-MADERA-TUS	07.14	SEGURA-MADERA-TUS	220	FRESNO
070.015	SEGURA-MADERA-TUS	07.14	SEGURA-MADERA-TUS	221	JUNTAS
070.015	SEGURA-MADERA-TUS	07.14	SEGURA-MADERA-TUS	222	LA MUELA
070.015	SEGURA-MADERA-TUS	07.14	SEGURA-MADERA-TUS	223	LA MORA
070.015	SEGURA-MADERA-TUS	07.14	SEGURA-MADERA-TUS	224	CALAR DE COBOS
070.015	SEGURA-MADERA-TUS	07.14	SEGURA-MADERA-TUS	225	CALAR DE PEÑARRUBIA
070.015	SEGURA-MADERA-TUS	07.14	SEGURA-MADERA-TUS	226	CALAR DEL PINO
070.015	SEGURA-MADERA-TUS	07.14	SEGURA-MADERA-TUS	227	CABEZA GORDA
070.015	SEGURA-MADERA-TUS	07.14	SEGURA-MADERA-TUS	228	LOS ANCHOS
070.016	FUENTE SEGURA-FUENSANTA	07.07	FUENTE SEGURA-FUENSANTA	38	ZAPATERO
070.016	FUENTE SEGURA-FUENSANTA	07.07	FUENTE SEGURA-FUENSANTA	193	LA FUENTE
070.016	FUENTE SEGURA-FUENSANTA	07.07	FUENTE SEGURA-FUENSANTA	194	HUMOSO-JUAN QUILEZ
070.016	FUENTE SEGURA-FUENSANTA	07.07	FUENTE SEGURA-FUENSANTA	195	GONTAR
070.016	FUENTE SEGURA-FUENSANTA	07.07	FUENTE SEGURA-FUENSANTA	197	FUENTE SEGURA-RIO FRIO
070.016	FUENTE SEGURA-FUENSANTA	07.07	FUENTE SEGURA-FUENSANTA	198	PUERTO ALTO
070.016	FUENTE SEGURA-FUENSANTA	07.07	FUENTE SEGURA-FUENSANTA	201	CALAR DEL GIMENO
070.016	FUENTE SEGURA-FUENSANTA	07.07	FUENTE SEGURA-FUENSANTA	202	YEGUAS
070.016	FUENTE SEGURA-FUENSANTA	07.07	FUENTE SEGURA-FUENSANTA	203	SOTILLO
070.016	FUENTE SEGURA-FUENSANTA	07.07	FUENTE SEGURA-FUENSANTA	204	OSERA DE TABELLA
070.016	FUENTE SEGURA-FUENSANTA	07.07	FUENTE SEGURA-FUENSANTA	205	LOMA DEL RIO
070.016	FUENTE SEGURA-FUENSANTA	07.07	FUENTE SEGURA-FUENSANTA	206	TOMAS
070.016	FUENTE SEGURA-FUENSANTA	07.07	FUENTE SEGURA-FUENSANTA	207	CHORRETITES
070.016	FUENTE SEGURA-FUENSANTA	07.07	FUENTE SEGURA-FUENSANTA	208	NERPIO
070.016	FUENTE SEGURA-FUENSANTA	07.07	FUENTE SEGURA-FUENSANTA	209	ALMAGOSA
070.016	FUENTE SEGURA-FUENSANTA	07.07	FUENTE SEGURA-FUENSANTA	229	EL BERRAL
070.016	FUENTE SEGURA-FUENSANTA	07.07	FUENTE SEGURA-FUENSANTA	230	LOMA DEL SAPILLO
070.017	ACUÍFEROS INFERIORES DE LA SIERRA DEL SEGURA			235	ACUÍFEROS INFERIORES DE LA SIERRA DEL SEGURA
070.018	MADHADA	07.39	CASTRIL	210	CASTRIL
070.019	TABILLA	07.19	TABILLA	66	TABILLA
070.020	ANTICLINAL DE SOCOVOS	07.37	ANTICLINAL DE SOCOVOS	39	MOLATA
070.020	ANTICLINAL DE SOCOVOS	07.37	ANTICLINAL DE SOCOVOS	41	ALGAIDON
070.020	ANTICLINAL DE SOCOVOS	07.37	ANTICLINAL DE SOCOVOS	140	CAPILLA
070.020	ANTICLINAL DE SOCOVOS	07.37	ANTICLINAL DE SOCOVOS	192	ANTICLINAL DE SOCOVOS
070.021	EL MOLAR	07.06	EL MOLAR	32	EL MOLAR
070.022	SINCLINAL DE CALASPARRA	07.08	SINCLINAL DE CALASPARRA	42	SINCLINAL DE CALASPARRA
070.023	JUMILLA-YECLA	07.05	JUMILLA-VILLENA	31	JUMILLA-VILLENA
070.024	LACERA	07.56	LACERA	149	LACERA
070.025	ASCOY-SOPALMO	07.09	ASCOY-SOPALMO	43	ASCOY-SOPALMO
070.026	EL CANTAL-VIÑA PI	07.09	ASCOY-SOPALMO	232	EL CANTAL
070.026	EL CANTAL-VIÑA PI	07.09	ASCOY-SOPALMO	233	VIÑA PI
070.027	SERRAL-SALINAS	07.10	SERRAL-SALINAS	44	SERRAL-SALINAS
070.028	BAÑOS DE FORTUNA	07.41	BAÑOS DE FORTUNA	143	BAÑOS DE FORTUNA
070.028	BAÑOS DE FORTUNA	07.41	BAÑOS DE FORTUNA	144	BERMEJA SUBBETICA
070.028	BAÑOS DE FORTUNA	07.41	BAÑOS DE FORTUNA	157	LA RAUDA
070.028	BAÑOS DE FORTUNA	07.41	BAÑOS DE FORTUNA	164	LA ZARZA-QUIBAS
070.028	BAÑOS DE FORTUNA	07.41	BAÑOS DE FORTUNA	165	PILA
070.028	BAÑOS DE FORTUNA	07.41	BAÑOS DE FORTUNA	234	SOLSIA
070.029	QUIBAS	07.11	QUIBAS	45	QUIBAS
070.030	SIERRA DEL ARGALLET	07.42	SIERRA DE ARGALLET	175	ARGALLET
070.031	SIERRA DE CREVILLENTE	07.12	SIERRA DE CREVILLENTE	46	SIERRA DE CREVILLENTE
070.032	CARAVACA	07.17	CARAVACA	61	REVOLCADORES-SERRATA
070.032	CARAVACA	07.17	CARAVACA	62	GAVILAN
070.032	CARAVACA	07.17	CARAVACA	63	ARGOS
070.032	CARAVACA	07.17	CARAVACA	64	SIMA
070.032	CARAVACA	07.17	CARAVACA	65	QUIPAR
070.032	CARAVACA	07.17	CARAVACA	142	ALAMOS
070.032	CARAVACA	07.17	CARAVACA	146	CERRO GORDO
070.032	CARAVACA	07.17	CARAVACA	154	NOGUERA

MASA DE AGUA		UH		ACUÍFEROS	
Código MASA	Nombre MASA	Código UH	Nombre UH	Código ACUÍFERO	Nombre ACUÍFERO
070.032	CARAVACA	07.17	CARAVACA	163	TORRE
070.033	BAJO QUIPAR	07.15	BAJO QUIPAR	51	CASA DEL INGENIERO
070.033	BAJO QUIPAR	07.15	BAJO QUIPAR	52	COLOSO
070.033	BAJO QUIPAR	07.15	BAJO QUIPAR	53	CORTIJO DEL OLIVAR NORTE
070.033	BAJO QUIPAR	07.15	BAJO QUIPAR	54	FLORIDA
070.033	BAJO QUIPAR	07.15	BAJO QUIPAR	55	LOS VILLARES
070.033	BAJO QUIPAR	07.15	BAJO QUIPAR	56	MINA MAIRA
070.033	BAJO QUIPAR	07.15	BAJO QUIPAR	57	PIDAL
070.033	BAJO QUIPAR	07.15	BAJO QUIPAR	58	PINTOR
070.033	BAJO QUIPAR	07.15	BAJO QUIPAR	59	SILLA
070.033	BAJO QUIPAR	07.15	BAJO QUIPAR	60	VILLA MEJOR
070.034	ORO-RICOTE	07.13	ORO-RICOTE	47	SIERRA DEL ORO
070.034	ORO-RICOTE	07.13	ORO-RICOTE	48	RICOTE
070.035	CUATERNARIO DE FORTUNA	07.52	CUATERNARIO DE FORTUNA	147	CUATERNARIO DE FORTUNA
070.039	VEGA MEDIA Y BAJA DEL SEGURA	07.24	VEGAS MEDIA Y BAJA DEL SEGURA	84	VEGAS MEDIA Y BAJA DEL SEGURA
070.037	SIERRA DE LA ZARZA	07.54	SIERRA DE LA ZARZA	69	GATO
070.037	SIERRA DE LA ZARZA	07.54	SIERRA DE LA ZARZA	231	LA ZARZA-BUJEJAR
070.038	ALTO QUIPAR	07.20	ALTO QUIPAR	67	CARRO
070.038	ALTO QUIPAR	07.20	ALTO QUIPAR	68	ESPIN
070.038	ALTO QUIPAR	07.20	ALTO QUIPAR	70	MORALEJO
070.038	ALTO QUIPAR	07.20	ALTO QUIPAR	71	POCICAS
070.038	ALTO QUIPAR	07.20	ALTO QUIPAR	72	EL SALTADOR
070.038	ALTO QUIPAR	07.20	ALTO QUIPAR	73	TEJERICAS
070.038	ALTO QUIPAR	07.20	ALTO QUIPAR	151	LOS HOYOS
070.038	ALTO QUIPAR	07.20	ALTO QUIPAR	153	EL MOHAL
070.038	ALTO QUIPAR	07.20	ALTO QUIPAR	155	OSO
070.039	BULLAS	07.21	BULLAS	50	BURETE
070.039	BULLAS	07.21	BULLAS	74	APEDREADOS
070.039	BULLAS	07.21	BULLAS	75	BULLAS
070.039	BULLAS	07.21	BULLAS	76	CEPEROS
070.039	BULLAS	07.21	BULLAS	77	DON GONZALO-LA UMBRIA
070.039	BULLAS	07.21	BULLAS	78	PEÑARRUBIA
070.039	BULLAS	07.21	BULLAS	79	ZARZADILLA DE TOTANA
070.039	BULLAS	07.21	BULLAS	162	TORNAJO
070.040	SIERRA ESPUÑA	07.22	SIERRA DE ESPUÑA	49	HERRERO
070.040	SIERRA ESPUÑA	07.22	SIERRA DE ESPUÑA	80	ESPUÑA-MULA
070.040	SIERRA ESPUÑA	07.22	SIERRA DE ESPUÑA	82	CAJAL
070.040	SIERRA ESPUÑA	07.22	SIERRA DE ESPUÑA	192	LA MUELA
070.041	VEGA ALTA DEL SEGURA	07.23	VEGA ALTA DEL SEGURA	83	VEGA ALTA DEL SEGURA
070.042	TERCIARIO DE TORREVIEJA	07.48	TERCIARIO DE TORREVIEJA	161	TERCIARIO DE TORREVIEJA
070.043	VALDENIFIERNO	07.26	VALDENIFIERNO	86	GIGANTE
070.043	VALDENIFIERNO	07.26	VALDENIFIERNO	87	PERICA-FUCHENA
070.043	VALDENIFIERNO	07.26	VALDENIFIERNO	152	MARIVAJO
070.044	VELEZ BLANCO-MARIA	07.27	ORCE-MARIA	88	MARIA
070.044	VELEZ BLANCO-MARIA	07.27	ORCE-MARIA	89	ORCE-MAIMON
070.045	DETRÍTICO DE CHIRIVEL-MALÁGUIDE	07.46	CHIRIVEL-VELEZ	159	RIO VELEZ
070.045	DETRÍTICO DE CHIRIVEL-MALÁGUIDE	07.46	CHIRIVEL-VELEZ	169	DETRITICO DE CHIRIVEL
070.046	PUENTES	07.40	PUENTES	37	POZUELO
070.046	PUENTES	07.40	PUENTES	148	LA ALQUERIA
070.046	PUENTES	07.40	PUENTES	150	LOS CAUTIVOS-TORRALBA
070.046	PUENTES	07.40	PUENTES	156	PUENTES
070.046	PUENTES	07.40	PUENTES	158	RIO GUADALENTIN
070.046	PUENTES	07.40	PUENTES	181	TERCIA
070.047	TRIÁSICO MALÁGUIDE DE SIERRA ESPUÑA	07.57	ALEDO	130	TRIASICO MALAGUIDE DE SIERRA ESPUÑA
070.048	SANTA-YECHAR	07.25	SANTA-YECHAR	85	SANTA-YECHAR
070.049	ALEDO	07.57	ALEDO	179	MANILLA
070.049	ALEDO	07.57	ALEDO	180	ALEDO
070.050	BAJO GUADALENTIN	07.35	BAJO GUADALENTIN	97	BAJO GUADALENTIN
070.051	CRESTA DEL GALLO	07.24	VEGAS MEDIA Y BAJA DEL SEGURA	98	CRESTA DEL GALLO
070.052	CAMPO DE CARTAGENA	07.31	CAMPO DE CARTAGENA	99	LA MAVETA
070.052	CAMPO DE CARTAGENA	07.31	CAMPO DE CARTAGENA	100	CAMPO DE CARTAGENA
070.053	CABO ROIG	07.31	CAMPO DE CARTAGENA	145	CABO ROIG
070.054	TRIÁSICO DE LAS VICTORIAS	07.32	CAMPO DE CARTAGENA	236	TRIÁSICO DE LAS VICTORIAS
070.055	TRIÁSICO DE CARRASCOY	07.29	TRIASICO DE CARRASCOY	171	CARRASCOY
070.056	SIERRA DE LAS ESTANCIAS	07.45	SALIENTE	167	LAS ESTANCIAS
070.056	SIERRA DE LAS ESTANCIAS	07.45	SALIENTE	168	SALIENTE
070.057	ALTO GUADALENTIN	07.28	ALTO GUADALENTIN	96	ALTO GUADALENTIN
070.058	MAZARRÓN	07.32	MAZARRON	101	AGUILA
070.058	MAZARRÓN	07.32	MAZARRON	102	CABEZO DE LOS PAJAROS
070.058	MAZARRÓN	07.32	MAZARRON	103	COLLADO DE EGEA
070.058	MAZARRÓN	07.32	MAZARRON	104	ERMITA DEL SALADILLO
070.058	MAZARRÓN	07.32	MAZARRON	105	GAÑULAS
070.058	MAZARRÓN	07.32	MAZARRON	106	LA CRISOLEJA
070.058	MAZARRÓN	07.32	MAZARRON	107	LA MAJADA
070.058	MAZARRÓN	07.32	MAZARRON	108	LA MAJADA-LEYVA
070.058	MAZARRÓN	07.32	MAZARRON	109	LAS MORERAS
070.058	MAZARRÓN	07.32	MAZARRON	110	LO ALTO-LA PINILLA
070.058	MAZARRÓN	07.32	MAZARRON	111	LOS MOLARES-ORIENTE
070.058	MAZARRÓN	07.32	MAZARRON	112	LOS VAQUEROS
070.058	MAZARRÓN	07.32	MAZARRON	113	MOJATA-CUCOS
070.058	MAZARRÓN	07.32	MAZARRON	114	RAMBLA DE AGUA DULCE
070.058	MAZARRÓN	07.32	MAZARRON	115	RINCONES
070.058	MAZARRÓN	07.32	MAZARRON	116	SALTADOR
070.058	MAZARRÓN	07.32	MAZARRON	117	UGEJAR
070.058	MAZARRÓN	07.32	MAZARRON	118	VERTICE HORNO
070.058	MAZARRÓN	07.32	MAZARRON	190	BOCAORIA
070.058	MAZARRÓN	07.32	MAZARRON	191	LA AZOHIA
070.059	ENMEDIO-CABEZO DE JARA	07.47	ENMEDIO-CABEZO DE JARA	91	ENMEDIO
070.059	ENMEDIO-CABEZO DE JARA	07.47	ENMEDIO-CABEZO DE JARA	170	CABEZO DE JARA
070.060	LAS NORIAS	07.44	SALTADOR	166	CUBETA DETRÍTICA DEL SALTADOR
070.061	ÁGUILAS	07.33	ÁGUILAS	90	CABEZO DEL POZO
070.061	ÁGUILAS	07.33	ÁGUILAS	92	ESCARIHUELA
070.061	ÁGUILAS	07.33	ÁGUILAS	93	LAS ZORRAS
070.061	ÁGUILAS	07.33	ÁGUILAS	94	LOSILLA
070.061	ÁGUILAS	07.33	ÁGUILAS	95	CUBETA DE PULPI
070.061	ÁGUILAS	07.33	ÁGUILAS	119	AGUILAS-CALA REGNA
070.061	ÁGUILAS	07.33	ÁGUILAS	120	ATALAYA-TEJEDO
070.061	ÁGUILAS	07.33	ÁGUILAS	121	CABEZO DE LA HORMA
070.061	ÁGUILAS	07.33	ÁGUILAS	122	CASA DE LAS LOMAS
070.061	ÁGUILAS	07.33	ÁGUILAS	123	COPE-CALA BLANCA
070.061	ÁGUILAS	07.33	ÁGUILAS	124	MOJON
070.061	ÁGUILAS	07.33	ÁGUILAS	125	PUERTO DEL CARRIL
070.061	ÁGUILAS	07.33	ÁGUILAS	126	RAMBLA DE LOS AREJOS
070.061	ÁGUILAS	07.33	ÁGUILAS	127	RAMBLA DE LOS BOLOS
070.061	ÁGUILAS	07.33	ÁGUILAS	128	SAN ISIDRO
070.061	ÁGUILAS	07.33	ÁGUILAS	129	TEBAR
070.061	ÁGUILAS	07.33	ÁGUILAS	131	VERTICE PALOMAS
070.061	ÁGUILAS	07.33	ÁGUILAS	172	SIERRAS DE LOS PINOS Y DEL AGUILON
070.062	ÁGUILAS	07.33	ÁGUILAS	173	PILAR DE JARAMA
070.063	SIERRA DE ALMAGRO	07.43	SIERRA DE ALMAGRO	174	ALMAGRO
070.063	SIERRA DE CARTAGENA	07.51	SIERRA DE CARTAGENA	160	LA UNION-FORTINA
070.063	SIERRA DE CARTAGENA	07.51	SIERRA DE CARTAGENA	183	GORGUEL
070.063	SIERRA DE CARTAGENA	07.51	SIERRA DE CARTAGENA	184	ESCOMBRERAS
070.063	SIERRA DE CARTAGENA	07.51	SIERRA DE CARTAGENA	185	SAN JUAN
070.063	SIERRA DE CARTAGENA	07.51	SIERRA DE CARTAGENA	186	GALERAS
070.063	SIERRA DE CARTAGENA	07.51	SIERRA DE CARTAGENA	187	ALGAMECA
070.063	SIERRA DE CARTAGENA	07.51	SIERRA DE CARTAGENA	188	MACO
070.063	SIERRA DE CARTAGENA	07.51	SIERRA DE CARTAGENA	189	TIÑOSO

LEYENDA

Masas de agua subterráneas y acuíferos en la DHS (PHDS 2009/15)

- Acuíferos
- Masas de agua subterráneas
- Acuíferos inferiores de la Sierra del Segura
- Límite DHS

GOBIERNO DE ESPAÑA | MINISTERIO DE AGRICULTURA, ALIMENTACIÓN Y MEDIO AMBIENTE | CONFEDERACIÓN HIDROGRÁFICA DEL SEGURA

CONFEDERACION HIDROGRAFICA DEL SEGURA - PLAN HIDROLOGICO -

MAPA Nº:

Masas de agua subterráneas y acuíferos delimitados en la DHS PHCS 2009/15

Diciembre 2013

ESCALA: 1:360.000

0 2,75 5,5 11 16,5 Kilómetros

N

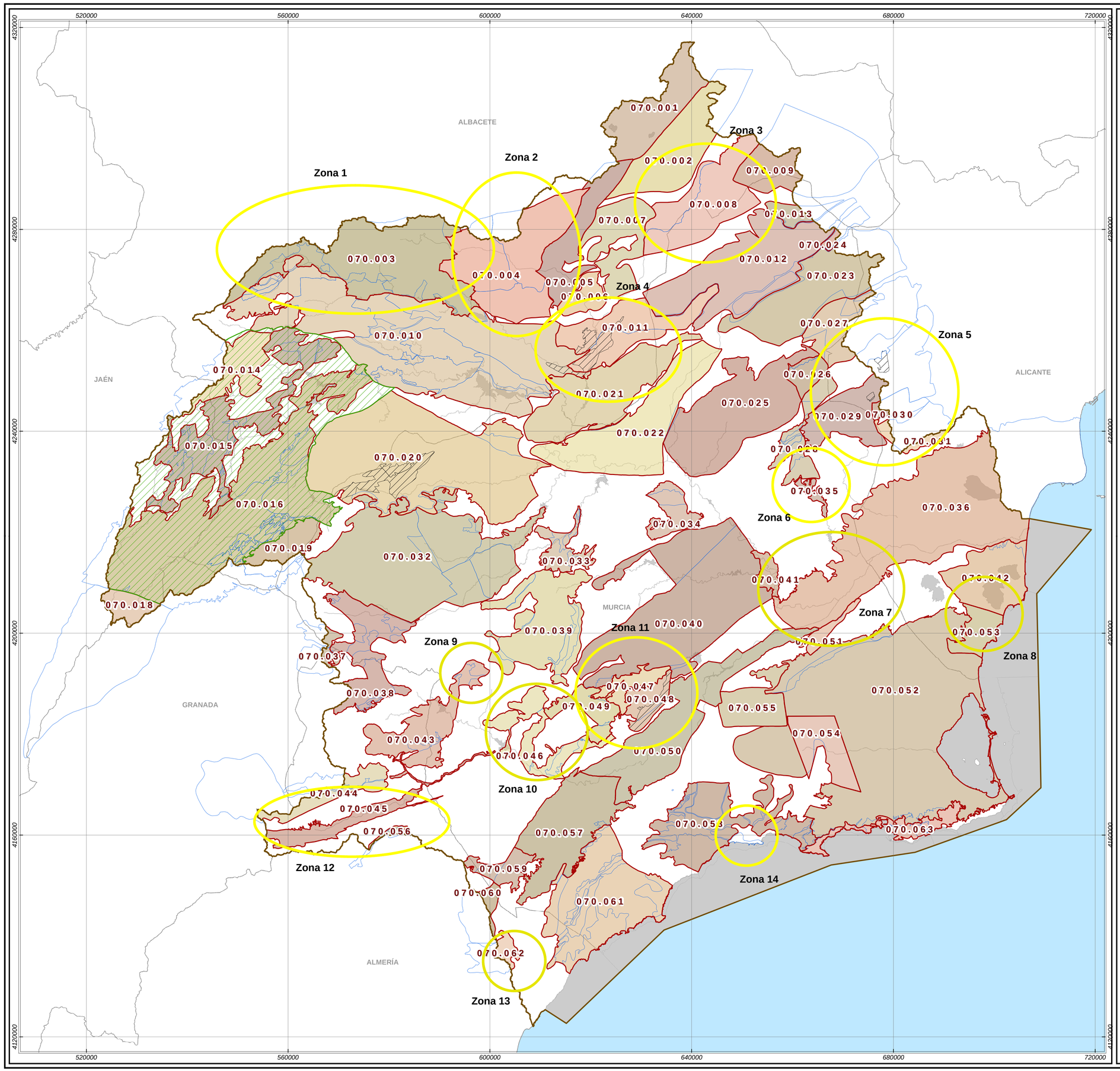

MASA DE AGUA		UH		ACUÍFEROS	
Código MASA	Nombre MASA	Código UH	Nombre UH	Código ACUÍFERO	Nombre ACUÍFERO
070.001	CORRAL RUBIO	07.55	CORRAL RUBIO	177	CORRAL RUBIO
070.002	SINCLINAL DE LA HIGUERA	07.02	SINCLINAL DE LA HIGUERA	6	SINCLINAL DE LA HIGUERA
070.003	ALCADOZO	07.53	ALCADOZO	179	ALCADOZO
070.003	ALCADOZO	07.53	ALCADOZO	237	CERRELLA-ATALAYA
070.003	ALCADOZO	07.53	ALCADOZO	238	FUENTE DE LA NICA
070.003	ALCADOZO	07.53	ALCADOZO	239	ROYO ODREA
070.004	BOQUERON	07.03	BOQUERON	2	EL BOQUERON
070.004	BOQUERON	07.03	BOQUERON	3	BUHOS
070.004	BOQUERON	07.03	BOQUERON	5	UMBRIA
070.005	TOBARRA -TEDERA-PINILLA	07.16	TOBARRA -TEDERA-PINILLA	4	TOBARRA-TEDERA-PINILLA
070.006	PINO	07.18	PINO	15	PINO
070.007	CONEJEROS-ALBATANA	07.49	CONEJEROS -ALBATANA	7	CONEJEROS-ALBATANA
070.008	ONTUR	07.38	ONTUR	176	ONTUR
070.008	ONTUR	07.38	ONTUR	240	FUENTE ÁLAMO
070.009	SIERRA DE LA OLIVA	07.01	SIERRA DE LA OLIVA	1	SIERRA DE LA OLIVA
070.010	PLIEGUES JURASICOS DEL MUNDO	07.04	PLIEGUES JURASICOS DEL MUNDO	8	BAÑADERO
070.010	PLIEGUES JURASICOS DEL MUNDO	07.04	PLIEGUES JURASICOS DEL MUNDO	9	BATAN
070.010	PLIEGUES JURASICOS DEL MUNDO	07.04	PLIEGUES JURASICOS DEL MUNDO	10	CABEZA
070.010	PLIEGUES JURASICOS DEL MUNDO	07.04	PLIEGUES JURASICOS DEL MUNDO	11	ENDRINALES
070.010	PLIEGUES JURASICOS DEL MUNDO	07.04	PLIEGUES JURASICOS DEL MUNDO	12	GALLINERO-MOYADAS
070.010	PLIEGUES JURASICOS DEL MUNDO	07.04	PLIEGUES JURASICOS DEL MUNDO	13	MASEGOSILLO
070.010	PLIEGUES JURASICOS DEL MUNDO	07.04	PLIEGUES JURASICOS DEL MUNDO	14	OSERA
070.010	PLIEGUES JURASICOS DEL MUNDO	07.04	PLIEGUES JURASICOS DEL MUNDO	16	VERACRUZ
070.010	PLIEGUES JURASICOS DEL MUNDO	07.04	PLIEGUES JURASICOS DEL MUNDO	17	ALMIREZ
070.010	PLIEGUES JURASICOS DEL MUNDO	07.04	PLIEGUES JURASICOS DEL MUNDO	18	BALADRE
070.010	PLIEGUES JURASICOS DEL MUNDO	07.04	PLIEGUES JURASICOS DEL MUNDO	19	BERMEJA
070.010	PLIEGUES JURASICOS DEL MUNDO	07.04	PLIEGUES JURASICOS DEL MUNDO	20	BUITRE
070.010	PLIEGUES JURASICOS DEL MUNDO	07.04	PLIEGUES JURASICOS DEL MUNDO	21	CABEZALLERA
070.010	PLIEGUES JURASICOS DEL MUNDO	07.04	PLIEGUES JURASICOS DEL MUNDO	22	CUBILLAS
070.010	PLIEGUES JURASICOS DEL MUNDO	07.04	PLIEGUES JURASICOS DEL MUNDO	23	ESCALERICA
070.010	PLIEGUES JURASICOS DEL MUNDO	07.04	PLIEGUES JURASICOS DEL MUNDO	24	GALLEGO
070.010	PLIEGUES JURASICOS DEL MUNDO	07.04	PLIEGUES JURASICOS DEL MUNDO	25	HELECHAR-MADERA
070.010	PLIEGUES JURASICOS DEL MUNDO	07.04	PLIEGUES JURASICOS DEL MUNDO	26	MINGOGIL-VILLARONES
070.010	PLIEGUES JURASICOS DEL MUNDO	07.04	PLIEGUES JURASICOS DEL MUNDO	27	POZA
070.010	PLIEGUES JURASICOS DEL MUNDO	07.04	PLIEGUES JURASICOS DEL MUNDO	28	SECA
070.010	PLIEGUES JURASICOS DEL MUNDO	07.04	PLIEGUES JURASICOS DEL MUNDO	29	TALAVÉ
070.010	PLIEGUES JURASICOS DEL MUNDO	07.04	PLIEGUES JURASICOS DEL MUNDO	30	VILLARES
070.010	PLIEGUES JURASICOS DEL MUNDO	07.04	PLIEGUES JURASICOS DEL MUNDO	141	TERCHÉ
070.011	CUCHILLOS-CABRAS	07.34	CUCHILLOS-CABRAS	132	ACEBUCHAL
070.011	CUCHILLOS-CABRAS	07.34	CUCHILLOS-CABRAS	133	AGUA-CABRAS
070.011	CUCHILLOS-CABRAS	07.34	CUCHILLOS-CABRAS	134	CANDIL
070.011	CUCHILLOS-CABRAS	07.34	CUCHILLOS-CABRAS	135	CASAS DE LOSA
070.011	CUCHILLOS-CABRAS	07.34	CUCHILLOS-CABRAS	136	MINATEDA
070.012	CINGLA	07.35	CINGLA	136	CINGLA-CUCHILLO
070.012	CINGLA	07.35	CINGLA	137	LA ANCHURA
070.013	MORATILLA	07.50	MORATILLA	139	MORATILLA
070.014	CALAR DEL MUNDO	07.36	CALAR DEL MUNDO	40	CALAR DEL MUNDO
070.015	SIEGURA-MAGEA-TUS	07.14	SIEGURA-MAGEA-TUS	33	ESPINO
070.015	SIEGURA-MAGEA-TUS	07.14	SIEGURA-MAGEA-TUS	34	NAVA
070.015	SIEGURA-MAGEA-TUS	07.14	SIEGURA-MAGEA-TUS	35	EL ALTO
070.015	SIEGURA-MAGEA-TUS	07.14	SIEGURA-MAGEA-TUS	36	NAVALPERAL
070.015	SIEGURA-MAGEA-TUS	07.14	SIEGURA-MAGEA-TUS	81	MAGALLO
070.015	SIEGURA-MAGEA-TUS	07.14	SIEGURA-MAGEA-TUS	186	FILILLAS
070.015	SIEGURA-MAGEA-TUS	07.14	SIEGURA-MAGEA-TUS	199	PRADOLLANO
070.015	SIEGURA-MAGEA-TUS	07.14	SIEGURA-MAGEA-TUS	200	MORO-BALASNA
070.015	SIEGURA-MAGEA-TUS	07.14	SIEGURA-MAGEA-TUS	211	CUJON
070.015	SIEGURA-MAGEA-TUS	07.14	SIEGURA-MAGEA-TUS	212	PEÑAS COLORADAS
070.015	SIEGURA-MAGEA-TUS	07.14	SIEGURA-MAGEA-TUS	213	ALLA-HERRADA
070.015	SIEGURA-MAGEA-TUS	07.14	SIEGURA-MAGEA-TUS	214	HORADADA
070.015	SIEGURA-MAGEA-TUS	07.14	SIEGURA-MAGEA-TUS	215	ARDAL
070.015	SIEGURA-MAGEA-TUS	07.14	SIEGURA-MAGEA-TUS	216	TINJARRA
070.015	SIEGURA-MAGEA-TUS	07.14	SIEGURA-MAGEA-TUS	217	MELERA
070.015	SIEGURA-MAGEA-TUS	07.14	SIEGURA-MAGEA-TUS	218	ENCERRADORES
070.015	SIEGURA-MAGEA-TUS	07.14	SIEGURA-MAGEA-TUS	219	PARALIS
070.015	SIEGURA-MAGEA-TUS	07.14	SIEGURA-MAGEA-TUS	220	FRESNO
070.015	SIEGURA-MAGEA-TUS	07.14	SIEGURA-MAGEA-TUS	221	JUNTAS
070.015	SIEGURA-MAGEA-TUS	07.14	SIEGURA-MAGEA-TUS	222	LA MUELA
070.015	SIEGURA-MAGEA-TUS	07.14	SIEGURA-MAGEA-TUS	223	LA MORA
070.015	SIEGURA-MAGEA-TUS	07.14	SIEGURA-MAGEA-TUS	224	CALAR DE COBOS
070.015	SIEGURA-MAGEA-TUS	07.14	SIEGURA-MAGEA-TUS	225	CALAR DE PEÑARRUBIA
070.015	SIEGURA-MAGEA-TUS	07.14	SIEGURA-MAGEA-TUS	226	CALAR DEL PINO
070.015	SIEGURA-MAGEA-TUS	07.14	SIEGURA-MAGEA-TUS	227	CABEZA GORDA
070.015	SIEGURA-MAGEA-TUS	07.14	SIEGURA-MAGEA-TUS	228	LOS ANCHOS
070.016	FUENTE SEGURA-FLUENSANTA	07.07	FUENSANTA	38	ZAPATERO
070.016	FUENTE SEGURA-FLUENSANTA	07.07	FUENSANTA	193	LA FUENTE
070.016	FUENTE SEGURA-FLUENSANTA	07.07	FUENSANTA	194	HUMOSO-JUAN QUILEZ
070.016	FUENTE SEGURA-FLUENSANTA	07.07	FUENSANTA	195	GONTAR
070.016	FUENTE SEGURA-FLUENSANTA	07.07	FUENSANTA	197	FUENTE SEGURA-RIO FRIO
070.016	FUENTE SEGURA-FLUENSANTA	07.07	FUENSANTA	198	PUERTO ALTO
070.016	FUENTE SEGURA-FLUENSANTA	07.07	FUENSANTA	201	CALAR DEL GIMENO
070.016	FUENTE SEGURA-FLUENSANTA	07.07	FUENSANTA	202	YEGUAS
070.016	FUENTE SEGURA-FLUENSANTA	07.07	FUENSANTA	203	SOTILLO
070.016	FUENTE SEGURA-FLUENSANTA	07.07	FUENSANTA	204	OSERA DE TABILLA
070.016	FUENTE SEGURA-FLUENSANTA	07.07	FUENSANTA	205	LOMA DEL RIO
070.016	FUENTE SEGURA-FLUENSANTA	07.07	FUENSANTA	206	TOMAS
070.016	FUENTE SEGURA-FLUENSANTA	07.07	FUENSANTA	207	CHORRETITES
070.016	FUENTE SEGURA-FLUENSANTA	07.07	FUENSANTA	208	NERPIO
070.016	FUENTE SEGURA-FLUENSANTA	07.07	FUENSANTA	209	ALIAGOSA
070.016	FUENTE SEGURA-FLUENSANTA	07.07	FUENSANTA	229	EL BIERRAL
070.016	FUENTE SEGURA-FLUENSANTA	07.07	FUENSANTA	230	LOMA DEL SAPILLO
070.017	ACUIFEROS INFERIORES DE LA SIERRA DEL SEGURA			235	ACUÍFEROS INFERIORES DE LA SIERRA DEL SEGURA
070.018	MACHADA	07.39	CASTRIL	210	CASTRIL
070.019	TABILLA	07.19	TABILLA	66	TABILLA
070.020	ANTICLINAL DE SOCOVOS	07.37	ANTICLINAL DE SOCOVOS	39	MOLATA
070.020	ANTICLINAL DE SOCOVOS	07.37	ANTICLINAL DE SOCOVOS	41	ALGAIDON
070.020	ANTICLINAL DE SOCOVOS	07.37	ANTICLINAL DE SOCOVOS	140	CAPILLA
070.020	ANTICLINAL DE SOCOVOS	07.37	ANTICLINAL DE SOCOVOS	182	ANTICLINAL DE SOCOVOS
070.021	EL MOLAR	07.05	EL MOLAR	32	EL MOLAR
070.022	SINCLINAL DE CALASPARRA	07.08	SINCLINAL DE CALASPARRA	42	SINCLINAL DE CALASPARRA
070.023	JUMILLA - YECLA	07.05	JUMILLA -VILLENA	31	JUMILLA-VILLENA
070.024	LACERA	07.56	LACERA	149	LACERA
070.025	ASCOY- SOPALMO	07.09	ASCOY- SOPALMO	43	ASCOY-SOPALMO
070.026	EL CANTAL-VIÑA PI	07.09	ASCOY- SOPALMO	232	EL CANTAL
070.026	EL CANTAL-VIÑA PI	07.09	ASCOY- SOPALMO	233	VIÑA PI
070.027	SIERRAL-SALINAS	07.10	SIERRAL-SALINAS	44	SIERRAL-SALINAS
070.028	BAÑOS DE FORTUNA	07.41	BATOS DE FORTUNA	143	BAÑOS DE FORTUNA
070.028	BAÑOS DE FORTUNA	07.41	BATOS DE FORTUNA	144	BERMEJA SUBBETICA
070.028	BAÑOS DE FORTUNA	07.41	BATOS DE FORTUNA	157	LA RAUDA
070.028	BAÑOS DE FORTUNA	07.41	BATOS DE FORTUNA	164	LA ZARZA-QUIBAS
070.028	BAÑOS DE FORTUNA	07.41	BATOS DE FORTUNA	165	PILA
070.028	BAÑOS DE FORTUNA	07.41	BATOS DE FORTUNA	234	SOLSA
070.029	QUIBAS	07.11	QUIBAS	45	QUIBAS
070.029	QUIBAS	07.11	QUIBAS	244	LO GIETA
070.030	SIERRA DEL ARGALLET	07.42	SIERRA DE ARGALLET	175	ARGALLET
070.031	SIERRA DE CREVILLENTE	07.12	SIERRA DE CREVILLENTE	46	SIERRA DE CREVILLENTE
070.032	CARAVACA	07.17	CARAVACA	61	REVOLCADORES-SERRATA
070.032	CARAVACA	07.17	CARAVACA	62	CAVILAN
070.032	CARAVACA	07.17	CARAVACA	63	ARGOS
070.032	CARAVACA	07.17	CARAVACA	64	SIMA
070.032	CARAVACA	07.17	CARAVACA	65	QUIPAR
070.032	CARAVACA	07.17	CARAVACA	142	ALAMOS
070.032	CARAVACA	07.17	CARAVACA	146	CERRO GORDO
070.032	CARAVACA	07.17	CARAVACA	154	NOGUERA

Acuíferos modificados
Acuíferos nuevos

MASA DE AGUA		UH		ACUÍFEROS	
Código MASA	Nombre MASA	Código UH	Nombre UH	Código ACUÍFERO	Nombre ACUÍFERO
070.032	CARAVACA	07.17	CARAVACA	183	TORRE
070.033	BAJO QUIPAR	07.15	BAJO QUIPAR	51	CASA DEL INGENIERO
070.033	BAJO QUIPAR	07.15	BAJO QUIPAR	52	COLOSO
070.033	BAJO QUIPAR	07.15	BAJO QUIPAR	53	CORTIJO DEL OLIVAR NORTE
070.033	BAJO QUIPAR	07.15	BAJO QUIPAR	54	FLORIDA
070.033	BAJO QUIPAR	07.15	BAJO QUIPAR	55	LOS VILLARES
070.033	BAJO QUIPAR	07.15	BAJO QUIPAR	56	MINA MARIA
070.033	BAJO QUIPAR	07.15	BAJO QUIPAR	57	PIDAL
070.033	BAJO QUIPAR	07.15	BAJO QUIPAR	58	PINTOR
070.033	BAJO QUIPAR	07.15	BAJO QUIPAR	59	SILLA
070.033	BAJO QUIPAR	07.15	BAJO QUIPAR	60	VILLA MEJOR
070.034	ORO-RICOTE	07.13	ORO-RICOTE	47	SIERRA DEL ORO
070.034	ORO-RICOTE	07.13	ORO-RICOTE	48	RICOTE
070.035	CUATERNARIO DE FORTUNA	07.52	CUATERNARIO DE FORTUNA	147	CUATERNARIO DE FORTUNA
070.036	VEGA MEDIA Y BAJA DEL SEGURA	07.24	VEGAS MEDIA Y BAJA DEL SEGURA	86	VEGAS MEDIA Y BAJA DEL SEGURA
070.037	SIERRA DE LA ZARZA	07.54	SIERRA DE LA ZARZA	69	GATO
070.037	SIERRA DE LA ZARZA	07.54	SIERRA DE LA ZARZA	231	LA ZARZA-BUJEJAR
070.038	ALTO QUIPAR	07.20	ALTO QUIPAR	67	CARRO
070.038	ALTO QUIPAR	07.20	ALTO QUIPAR	68	ESPIN
070.038	ALTO QUIPAR	07.20	ALTO QUIPAR	70	MORALEJO
070.038	ALTO QUIPAR	07.20	ALTO QUIPAR	71	POCICAS
070.038	ALTO QUIPAR	07.20	ALTO QUIPAR	72	EL SALTADOR
070.038	ALTO QUIPAR	07.20	ALTO QUIPAR	73	TEJIRICAS
070.038	ALTO QUIPAR	07.20	ALTO QUIPAR	151	LOS HOYOS
070.038	ALTO QUIPAR	07.20	ALTO QUIPAR	153	EL MORAL
070.038	ALTO QUIPAR	07.20	ALTO QUIPAR	155	OSO
070.039	BULLAS	07.21	BULLAS	50	BURETE
070.039	BULLAS	07.21	BULLAS	74	APEDREADOS
070.039	BULLAS	07.21	BULLAS	75	BULLAS
070.039	BULLAS	07.21	BULLAS	76	CEPEROS
070.039	BULLAS	07.21	BULLAS	77	DON GONZALO-LA UMBRIA
070.039	BULLAS	07.21	BULLAS	78	PEÑARRUBIA
070.039	BULLAS	07.21	BULLAS	79	ZARZADILLA DE TOTANA
070.039	BULLAS	07.21	BULLAS	162	TORNAJO
070.040	SIERRA ESPUÑA	07.22	SIERRA DE ESPUÑA	49	HERRERO
070.040	SIERRA ESPUÑA	07.22	SIERRA DE ESPUÑA	80	ESPUÑA-MULA
070.040	SIERRA ESPUÑA	07.22	SIERRA DE ESPUÑA	82	CAJAL
070.040	SIERRA ESPUÑA	07.22	SIERRA DE ESPUÑA	152	LA MULA
070.041	VEGA ALTA DEL SEGURA	07.23	VEGA ALTA DEL SEGURA	83	VEGA ALTA DEL SEGURA
070.042	TERCIANO DE TORREVIEJA	07.48	TERCIANO DE TORREVIEJA	161	TERCIANO DE TORREVIEJA
070.043	VALDENIFRINO	07.26	VALDENIFRINO	85	GIGANTE
070.043	VALDENIFRINO	07.26	VALDENIFRINO	87	PERICAY-LUCHENA
070.043	VALDENIFRINO	07.26	VALDENIFRINO	152	MARRAJO
070.043	VALDENIFRINO	07.26	VALDENIFRINO	241	MINGRANO
070.044	VELEZ BLANCO-MURA	07.27	ORCE-MARIA	88	MARIA
070.044	VELEZ BLANCO-MURA	07.27	ORCE-MARIA	89	ORCE-MARMON
070.045	DETRITICO DE CHIRIVEL MAGAÑIDE	07.46	CHIRIVEL-VELEZ	158	RIO VELEZ
070.045	DETRITICO DE CHIRIVEL MAGAÑIDE	07.46	CHIRIVEL-VELEZ	169	DETRITICO DE CHIRIVEL
070.046	PUENTES	07.40	PUENTES	37	POZUELO
070.046	PUENTES	07.40	PUENTES	148	LA ALQUERIA
070.046	PUENTES	07.40	PUENTES	150	LOS CAUTIVOS-TORMALBA
070.046	PUENTES	07.40	PUENTES	156	PUENTES
070.046	PUENTES	07.40	PUENTES	159	RIO GUADALENTIN
070.046	PUENTES	07.40	PUENTES	181	TERCIA
070.047	TRASGO MALAGUIDE DE SIERRA ESPUÑA	07.57	AUDO	180	TRASGO MALAGUIDE DE SIERRA ESPUÑA
070.048	SANTA - YÉCHAR	07.25	SANTA - YÉCHAR	85	SANTA -YECHAR
070.048	SANTA - YÉCHAR	07.25	SANTA - YÉCHAR	242	LOS HUERTOS
070.049	AUDO	07.57	AUDO	179	MANILLA
070.049	AUDO	07.57	AUDO	180	ALEDO
070.049	AUDO	07.57	AUDO	243	GRILLO
070.050	BAJO GUADALENTIN	07.30	BAJO GUADALENTIN	97	BAJO GUADALENTIN
070.051	CRESTA DEL GALLO	07.24	VEGAS MEDIA Y BAJA DEL SEGURA	98	CRESTA DEL GALLO
070.052	CAMPO DE CARTAGENA	07.31	CAMPO DE CARTAGENA	99	LA NARITA
070.052	CAMPO DE CARTAGENA	07.31	CAMPO DE CARTAGENA	100	CAMPO DE CARTAGENA
070.053	CABO ROIG	07.31	CAMPO DE CARTAGENA	145	CABO ROIG
070.054	TRASGO DE LAS VICTORIAS	07.31	CAMPO DE CARTAGENA	236	TRASGO DE LAS VICTORIAS
070.055	TRASGO DE CARRASCOY	07.29	TRASGO DE CARRASCOY	171	CARRASCOY
070.056	SIERRA DE LAS ESTANCIAS	07.45	SALIENTE	167	LAS ESTANCIAS
070.056	SIERRA DE LAS ESTANCIAS	07.45	SALIENTE	168	SALIENTE
070.057	ALTO GUADALENTIN	07.28	ALTO GUADALENTIN	96	ALTO GUADALENTIN
070.058	MAZARRON	07.32	MAZARRON	101	AGUILA
070.058	MAZARRON	07.32	MAZARRON	103	COLLADO DE EDEA
070.058	MAZARRON	07.32	MAZARRON	104	ERMITA DEL SALADILLO
070.058	MAZARRON	07.32	MAZARRON	105	GAÑUELAS
070.058	MAZARRON	07.32	MAZARRON	106	LA CRISOLEJA
070.058	MAZARRON	07.32	MAZARRON	107	LA MAJADA
070.058	MAZARRON	07.32	MAZARRON	108	LA MAJADA-LEYVA
070.058	MAZARRON	07.32	MAZARRON	109	LAS MORERAS
070.058	MAZARRON	07.32	MAZARRON	110	LO ALTO-LA PINILLA
070.058	MAZARRON	07.32	MAZARRON	111	LOS MOLARES-LORENTE
070.058	MAZARRON	07.32	MAZARRON	112	LOS VAQUEROS
070.058	MAZARRON	07.32	MAZARRON	113	MORATA-COCOS
070.058	MAZARRON	07.32	MAZARRON	114	RAMBLA DE AGUA DULCE
070.058	MAZARRON	07.32	MAZARRON	115	RINCONES
070.058	MAZARRON	07.32	MAZARRON	117	UGEJAR
070.058	MAZARRON	07.32	MAZARRON	118	VERTICE HORNO
070.058	MAZARRON	07.32	MAZARRON	190	BOCACHRA
070.058	MAZARRON	07.32	MAZARRON	191	LA AZOHIA
070.059	ENMEDIO-CABEZO DE JARA	07.47	ENMEDIO-CABEZA DE JARA	91	ENMEDIO
070.059	ENMEDIO-CABEZO DE JARA	07.47	ENMEDIO-CABEZA DE JARA	170	CABEZO DE JARA
070.060	LAS NORIAS	07.44	SALTADOR	166	CUBETA DETRITICA DEL SALTADOR
070.061	ÁGUILAS	07.33	ÁGUILAS	90	CABEZO DEL POZO
070.061	ÁGUILAS	07.33	ÁGUILAS	92	ESCARIHUELA
070.061	ÁGUILAS	07.33	ÁGUILAS	93	LAS ZORRAS
070.061	ÁGUILAS	07.33	ÁGUILAS	94	LOSILLA
070.061	ÁGUILAS	07.33	ÁGUILAS	95	CUBETA DE PULPI
070.061	ÁGUILAS	07.33	ÁGUILAS	119	AGUILAS-CALA REIONA
070.061	ÁGUILAS	07.33	ÁGUILAS	120	ATALAYA-TEJEDO
070.061	ÁGUILAS	07.33	ÁGUILAS	121	CABEZO DE LA HORMA
070.061	ÁGUILAS	07.33	ÁGUILAS	122	CASA DE LAS LOMAS
070.061	ÁGUILAS	07.33	ÁGUILAS	123	COFE-CALA BLANCA
070.061	ÁGUILAS	07.33	ÁGUILAS	124	MOJON
070.061	ÁGUILAS	07.33	ÁGUILAS	125	PUERTO DEL CARREL
070.061	ÁGUILAS	07.33	ÁGUILAS	126	RAMBLA DE LOS AREJOS
070.061	ÁGUILAS	07.33	ÁGUILAS	127	RAMBLA DE LOS BOLOS
070.061	ÁGUILAS	07.33	ÁGUILAS	128	SAN ISIDRO
070.061	ÁGUILAS	07.33	ÁGUILAS	129	TEBAR
070.061	ÁGUILAS	07.33	ÁGUILAS	131	VERTICE PALOMAS
070.061	ÁGUILAS	07.33	ÁGUILAS	172	SIERRAS DE LOS PINOS Y DEL AGUILON
070.061	ÁGUILAS	07.33	ÁGUILAS	173	PILAR DE JARAMA
070.062	SIERRA DE ALMAGRO	07.43	SIERRA DE ALMAGRO	174	ALMAGRO
070.063	SIERRA DE CARTAGENA	07.51	SIERRA DE CARTAGENA	160	LA UNION-PORTMAN
070.063	SIERRA DE CARTAGENA	07.51	SIERRA DE CARTAGENA	183	GORGUEL
070.063	SIERRA DE CARTAGENA	07.51	SIERRA DE CARTAGENA	184	ESCOMBRERAS
070.063	SIERRA DE CARTAGENA	07.51	SIERRA DE CARTAGENA	185	SAN JUAN
070.063	SIERRA DE CARTAGENA	07.51	SIERRA DE CARTAGENA	186	GALERAS
070.063	SIERRA DE CARTAGENA	07.51	SIERRA DE CARTAGENA	187	ALGAMECA
070.063	SIERRA DE CARTAGENA	07.51	SIERRA DE CARTAGENA	188	MACO
070.063	SIERRA DE CARTAGENA	07.51	SIERRA DE CARTAGENA	189	TIRGSO
	Sin masa	07.32	MAZARRON	102	CABEZO DE LOS PAJAROS
	Sin masa	07.32	MAZARRON	116	SALTADOR

LEYENDA

Masas de agua subterráneas y acuíferos en la DHS (PHDS 2015/21)

- Acuíferos
- Masas de agua subterráneas
- Acuíferos superpuestos
- Acuíferos inferiores de la Sierra del Segura
- Límite DHS

GOBIERNO DE ESPAÑA — MINISTERIO DE AGRICULTURA, ALIMENTACIÓN Y MEDIO AMBIENTE — CONFEDERACIÓN HIDROGRÁFICA DEL SEGURA

CONFEDERACION HIDROGRAFICA DEL SEGURA - PLAN HIDROLOGICO -

MAPA Nº:

Masas de agua subterráneas y acuíferos delimitados en la DHS (PHDS 2015/21)

ESCALA: 1:360.000

0 2,75 5,5 11 16,5 Kilómetros

N

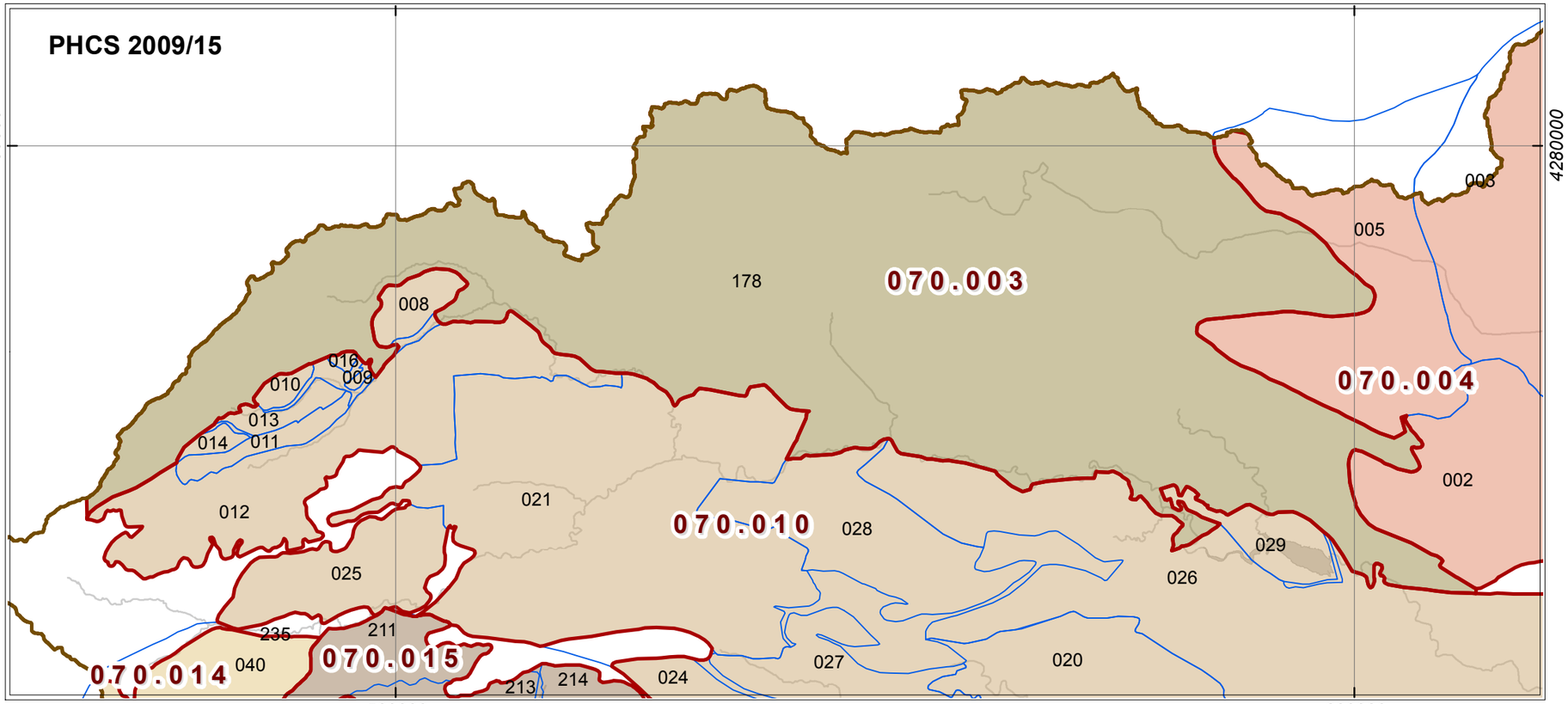

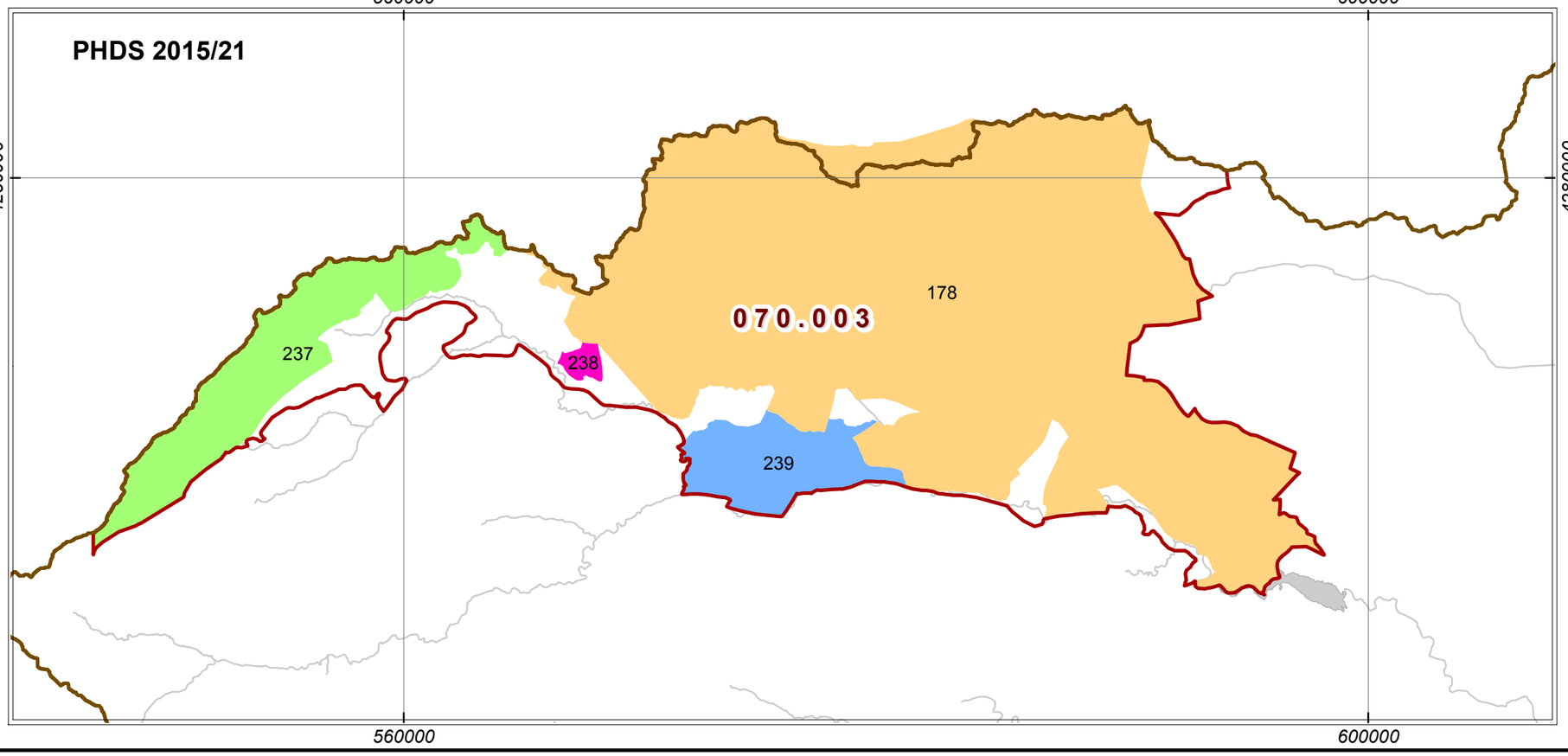

LEYENDA

MASb 070.003 ALCADOZO

PHDS 2009/15

- Masas de agua subterráneas
- Acuíferos
- Límite DHS

PHDS 2015/21

- MASb 070.003 (PHDS 2015/21)

Acuíferos (PHDS 2015/21)

- 178, ALCADOZO (Modificado)
- 237, CERREÍLLA-ATALAYA (Nuevo)
- 238, FUENTE DE LA NICA (Nuevo)
- 239, ROYO ODREA (Nuevo)
- Límite DHS

GOBIERNO DE ESPAÑA | MINISTERIO DE AGRICULTURA, ALIMENTACIÓN Y MEDIO AMBIENTE | CONFEDERACIÓN HIDROGRÁFICA DEL SEGURA

CONFEDERACION HIDROGRAFICA DEL SEGURA
- PLAN HIDROLOGICO -

MAPA Nº:

Masas de agua subterráneas
y acuíferos en la DHS

(ZONA 1)

ESCALA: 1:220.000

0 1,5 3 6 9 Kilómetros

N

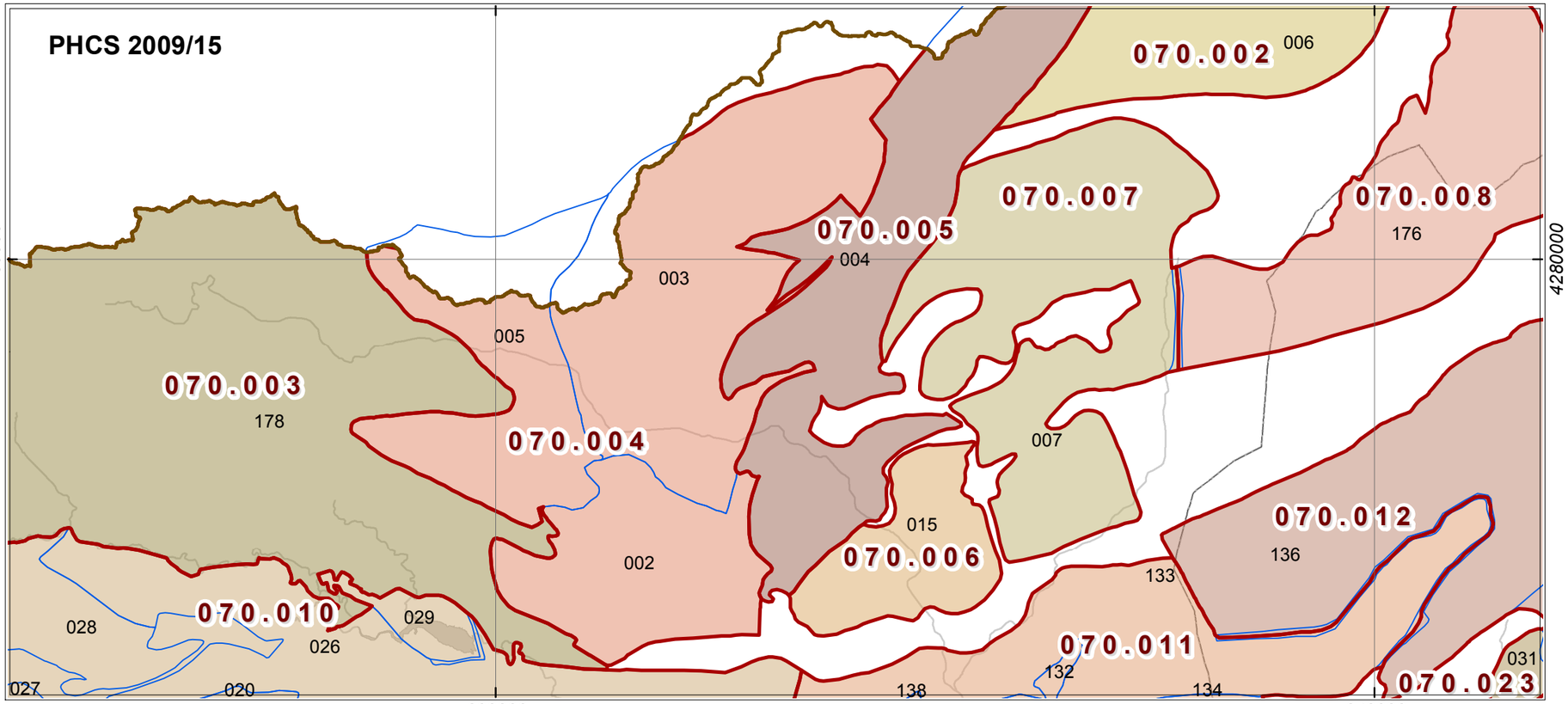

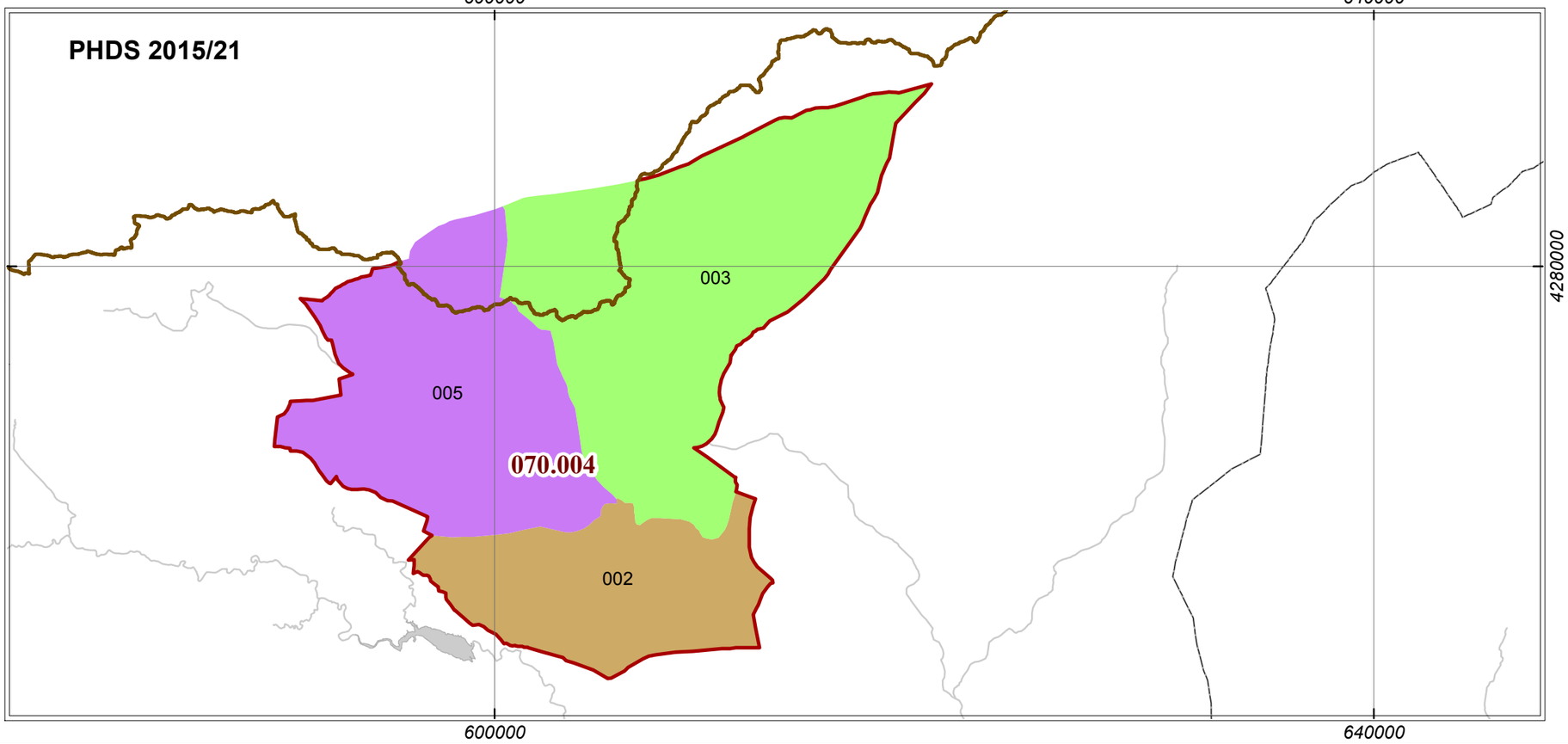

LEYENDA

MASb 070.004 BOQUERÓN

PHDS 2009/15

- Masas de agua subterráneas
- Acuíferos
- Límite DHS

PHDS 2015/21

- MSBT 070.004 (PHDS 2015/21)

Acuíferos (PHDS 2015/21)

- 002, EL BOQUERON (Modificado)
- 003, BUHOS (Modificado)
- 005, UMBRIA (Modificado)
- Límite DHS

GOBIERNO DE ESPAÑA | MINISTERIO DE AGRICULTURA, ALIMENTACIÓN Y MEDIO AMBIENTE | CONFEDERACIÓN HIDROGRÁFICA DEL SEGURA

CONFEDERACION HIDROGRAFICA DEL SEGURA
- PLAN HIDROLOGICO -

MAPA Nº:

Masas de agua subterráneas
y acuíferos en la DHS

(ZONA 2)

ESCALA: 1:240.000

0 1,5 3 6 9 Kilómetros

N

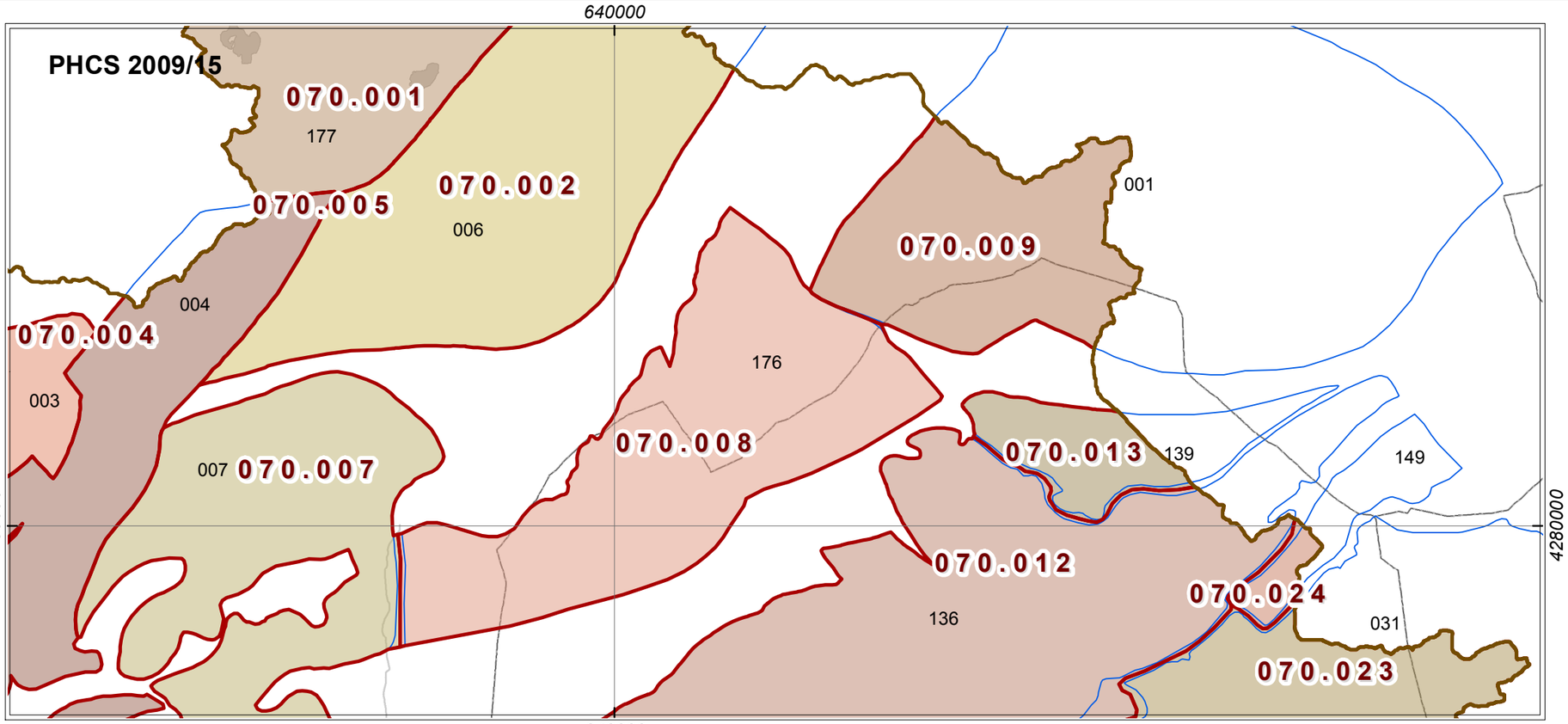

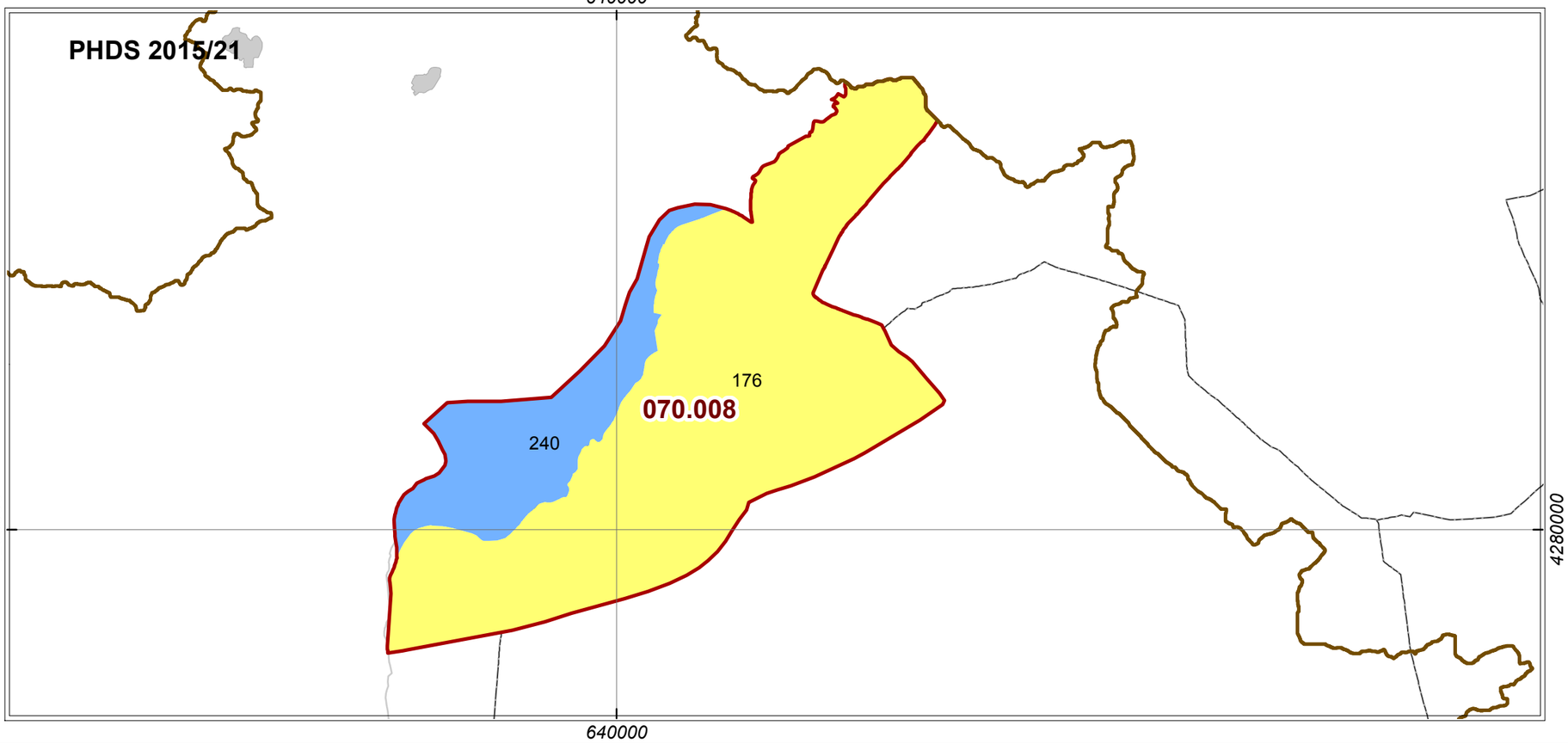

LEYENDA

MASb 070.008 ONTUR

PHDS 2009/15

- Masas de agua subterráneas
- Acuíferos
- Límite DHS

PHDS 2015/21

- MASb 070.008 (PHDS 2015/21)

Acuíferos (PHDS 2015/21)

- 176, ONTUR (Modificado)
- 240, FUENTE ALAMO (Nuevo)
- Límite DHS

GOBIERNO DE ESPAÑA | MINISTERIO DE AGRICULTURA, ALIMENTACIÓN Y MEDIO AMBIENTE | CONFEDERACIÓN HIDROGRÁFICA DEL SEGURA

CONFEDERACION HIDROGRAFICA DEL SEGURA
- PLAN HIDROLOGICO -

MAPA Nº:

Masas de agua subterráneas
y acuíferos en la DHS

(ZONA 3)

ESCALA: 1:220.000

0 1,5 3 6 9 Kilómetros

N

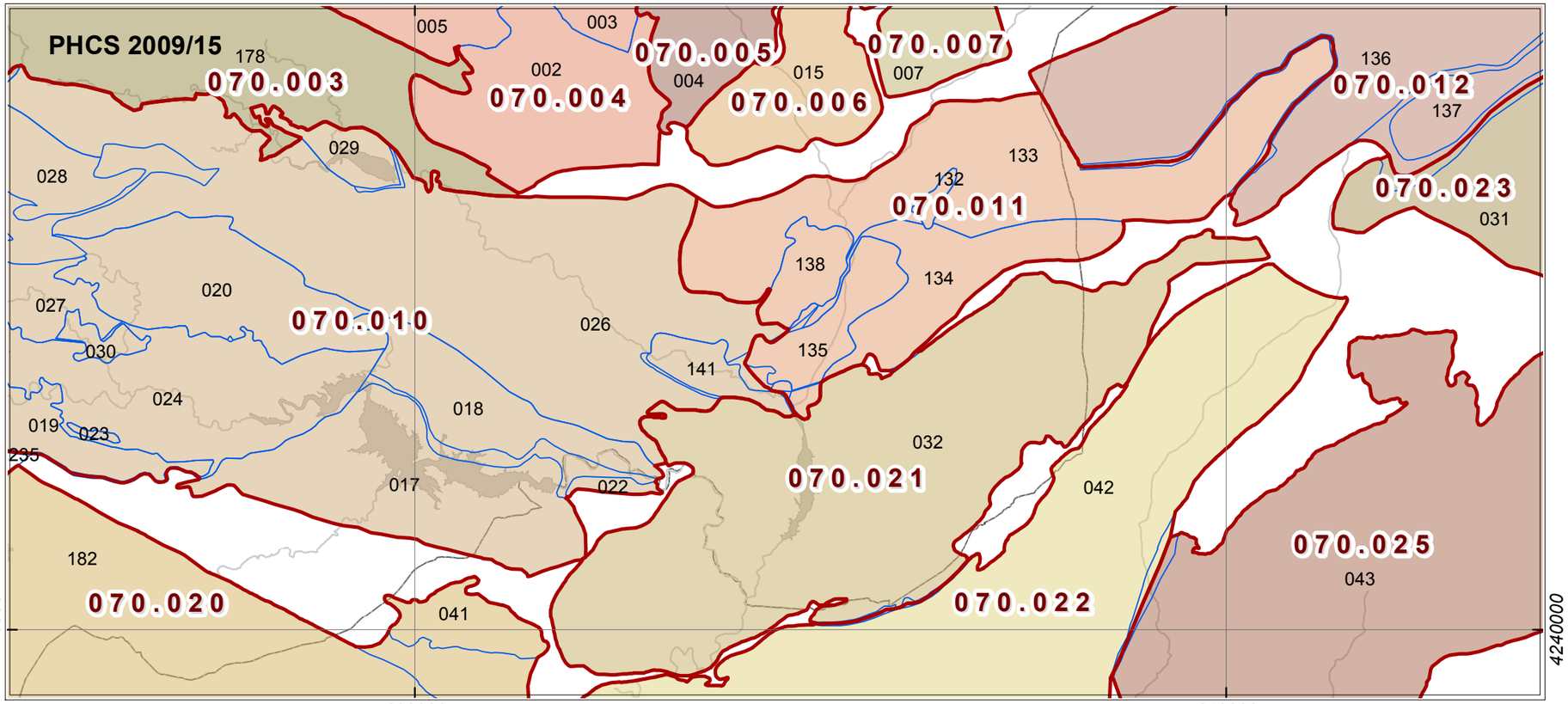

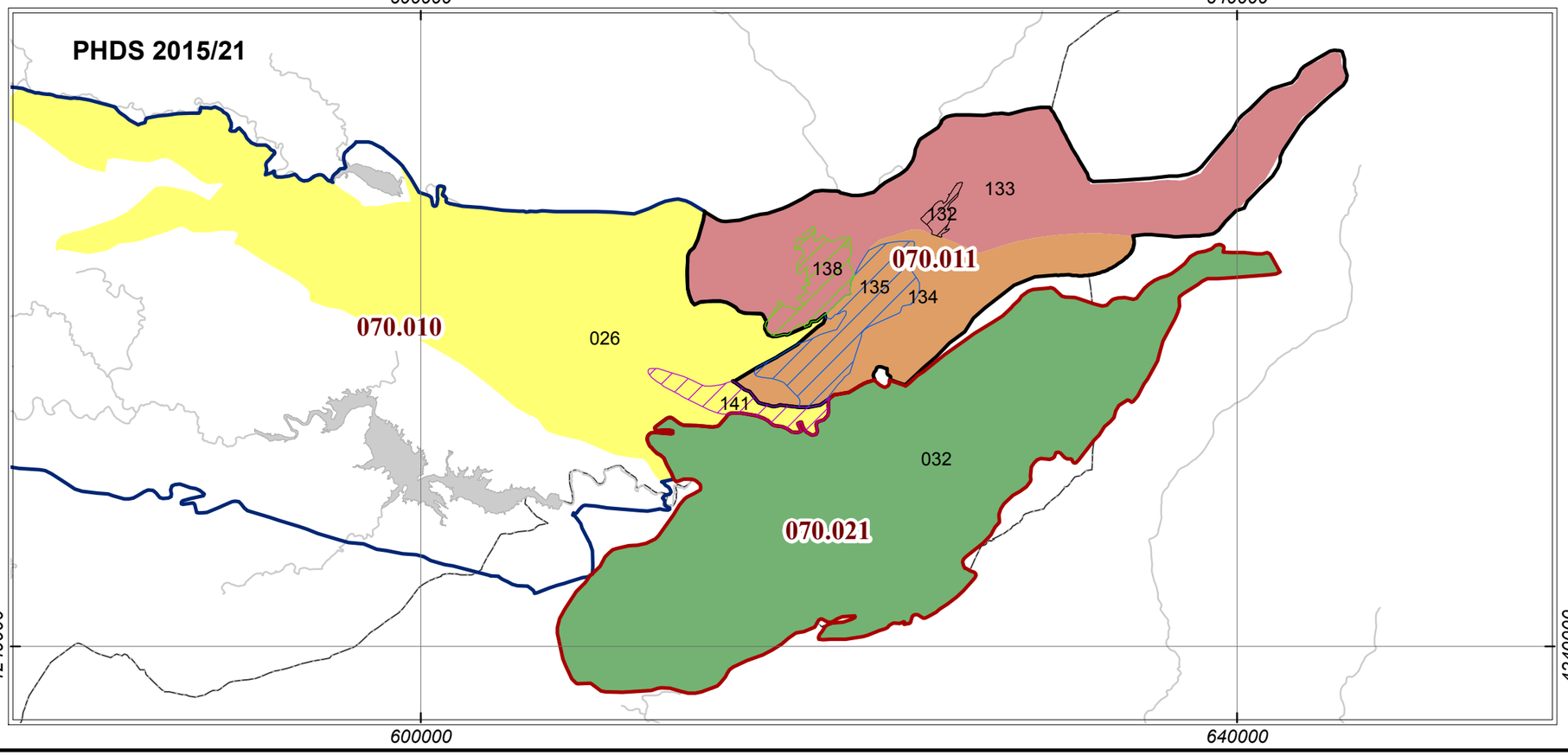

LEYENDA

MASb 070.010 PLIEGUES JURÁSICOS DEL MUNDO
MASb 070.011 CUCHILLOS-CABRAS
MASb 070.021 EL MOLAR

PHDS 2009/15

- Masas de agua subterráneas
- Acuíferos
- Límite DHS

PHDS 2015/21

MASb (PHDS 2015/21)

- 070.010
- 070.011
- 070.021

Acuíferos (PHDS 2015/21)

- 026, MINGOGIL-VILLARONES (Modificado)
- 032, EL MOLAR
- 133, AGRA-CABRAS (Modificado)
- 134, CANDIL(Modificado)

Acuíferos superpuestos (PHDS 2015/21)

- 132, ACEBUCHAL (Modificado)
- 135, CASA DE LOSA (Modificado)
- 138, MINATEDA (Modificado)
- 141, TERCHE (Modificado)
- Límite DHS

GOBIERNO DE ESPAÑA | MINISTERIO DE AGRICULTURA, ALIMENTACIÓN Y MEDIO AMBIENTE | CONFEDERACIÓN HIDROGRÁFICA DEL SEGURA

CONFEDERACION HIDROGRAFICA DEL SEGURA
- PLAN HIDROLOGICO -

MAPA Nº:

Masas de agua subterráneas y acuíferos en la DHS

(ZONA 4)

ESCALA: 1:260.000

0 2 4 8 12 Kilómetros

N

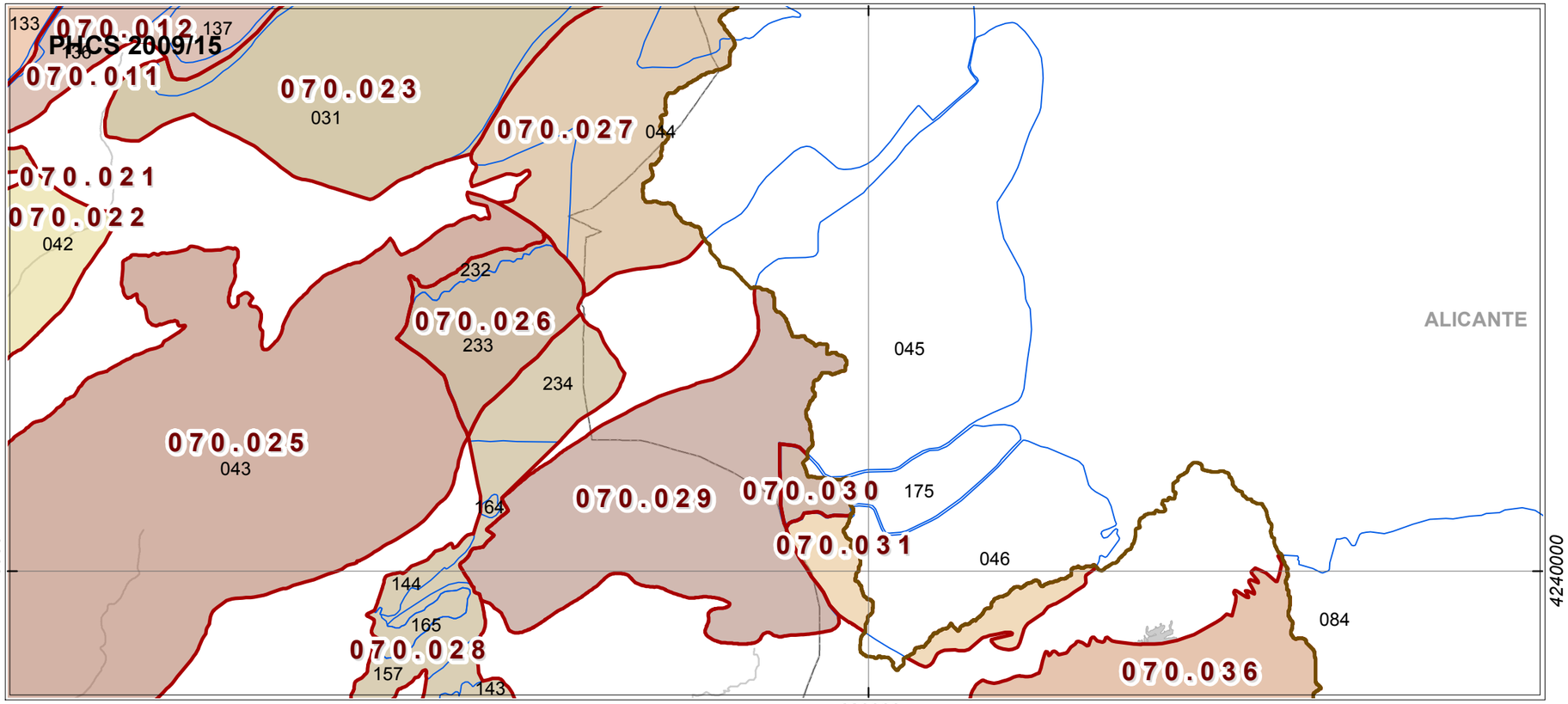

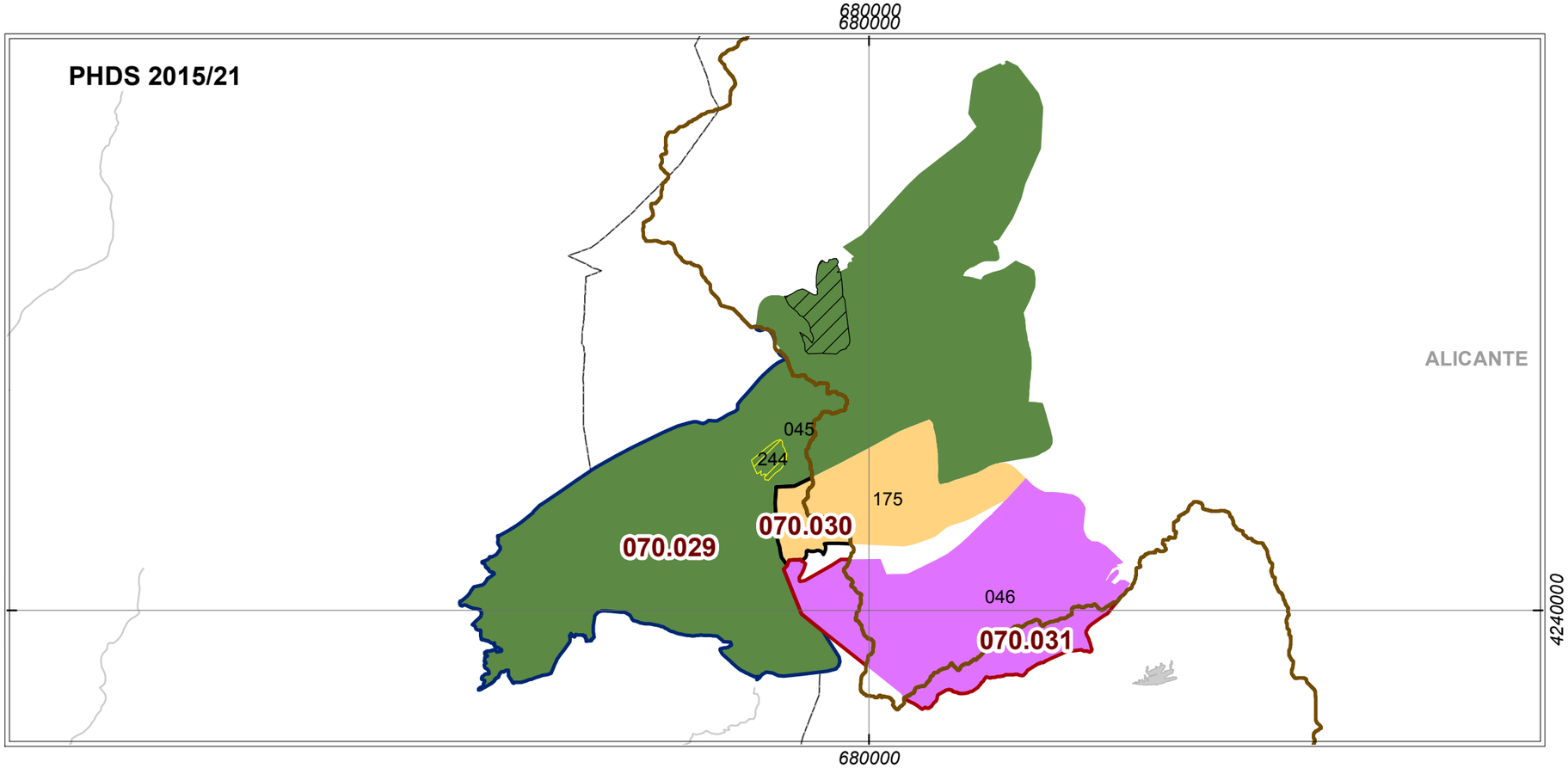

LEYENDA

MASb 070.029 QUIBAS
MASb 070.030 SIERRA DEL ARGALLET
MASb 070.031 SIERRA DE CREVILLENTE

PHDS 2009/15

- Masas de agua subterráneas
- Acuíferos
- Límite DHS

PHDS 2015/21

MASb (PHDS 2015/21)

- 070.029
- 070.030
- 070.031

Acuíferos (PHDS 2015/21)

- 045, QUIBAS (Modificado)
- 046, SIERRA DE CREVILLENTE (Modificado)
- 175, ARGALLET (Modificado)

Acuíferos superpuestos (PHDS 2015/21)

- 244, LO GETA (Nuevo)
- CHINORLET (Fuera DHS)
- Límite DHS

GOBIERNO DE ESPAÑA | MINISTERIO DE AGRICULTURA, ALIMENTACIÓN Y MEDIO AMBIENTE | CONFEDERACIÓN HIDROGRÁFICA DEL SEGURA

CONFEDERACION HIDROGRAFICA DEL SEGURA
- PLAN HIDROLOGICO -

MAPA Nº:

Masas de agua subterráneas
y acuíferos en la DHS

(ZONA 5)

ESCALA: 1:240.000

0 1,5 3 6 9 Kilómetros

N

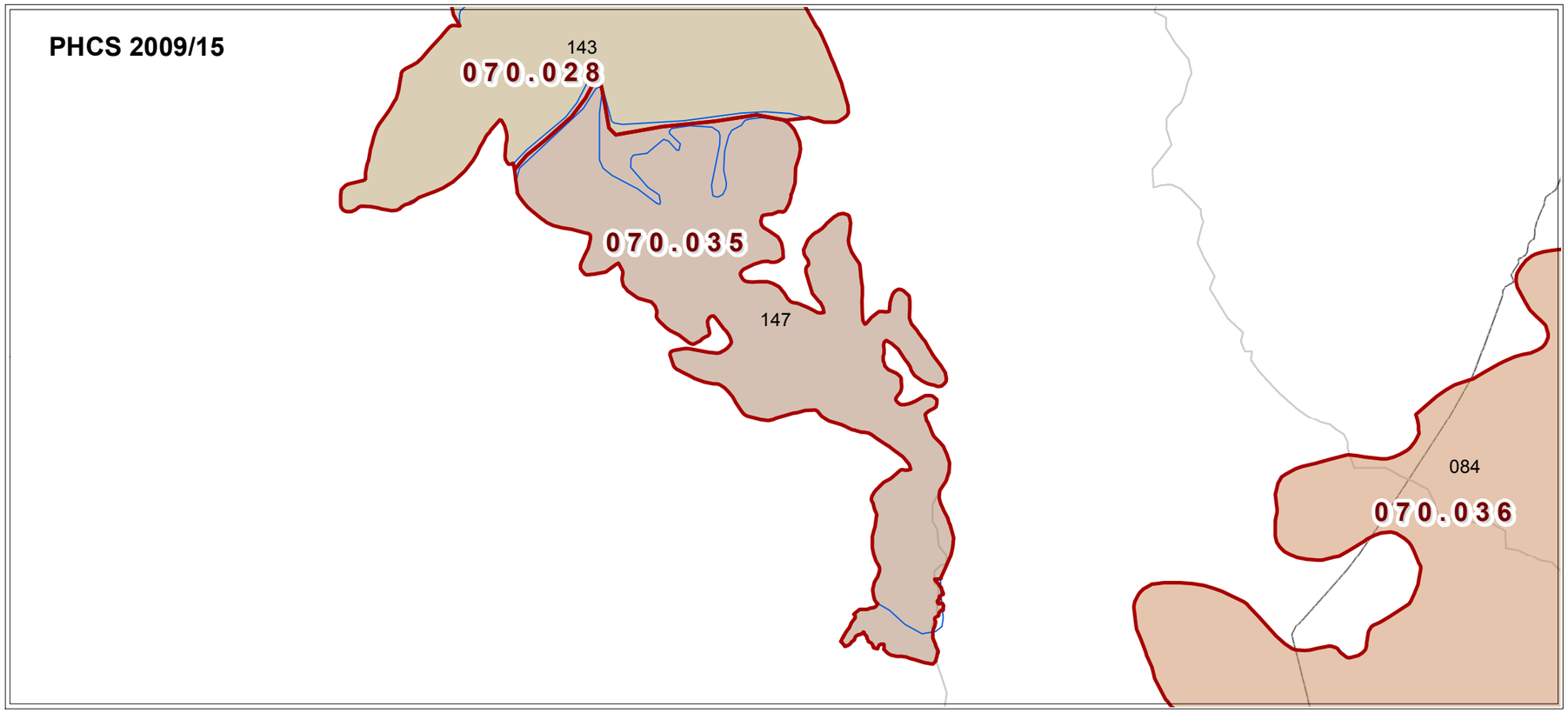

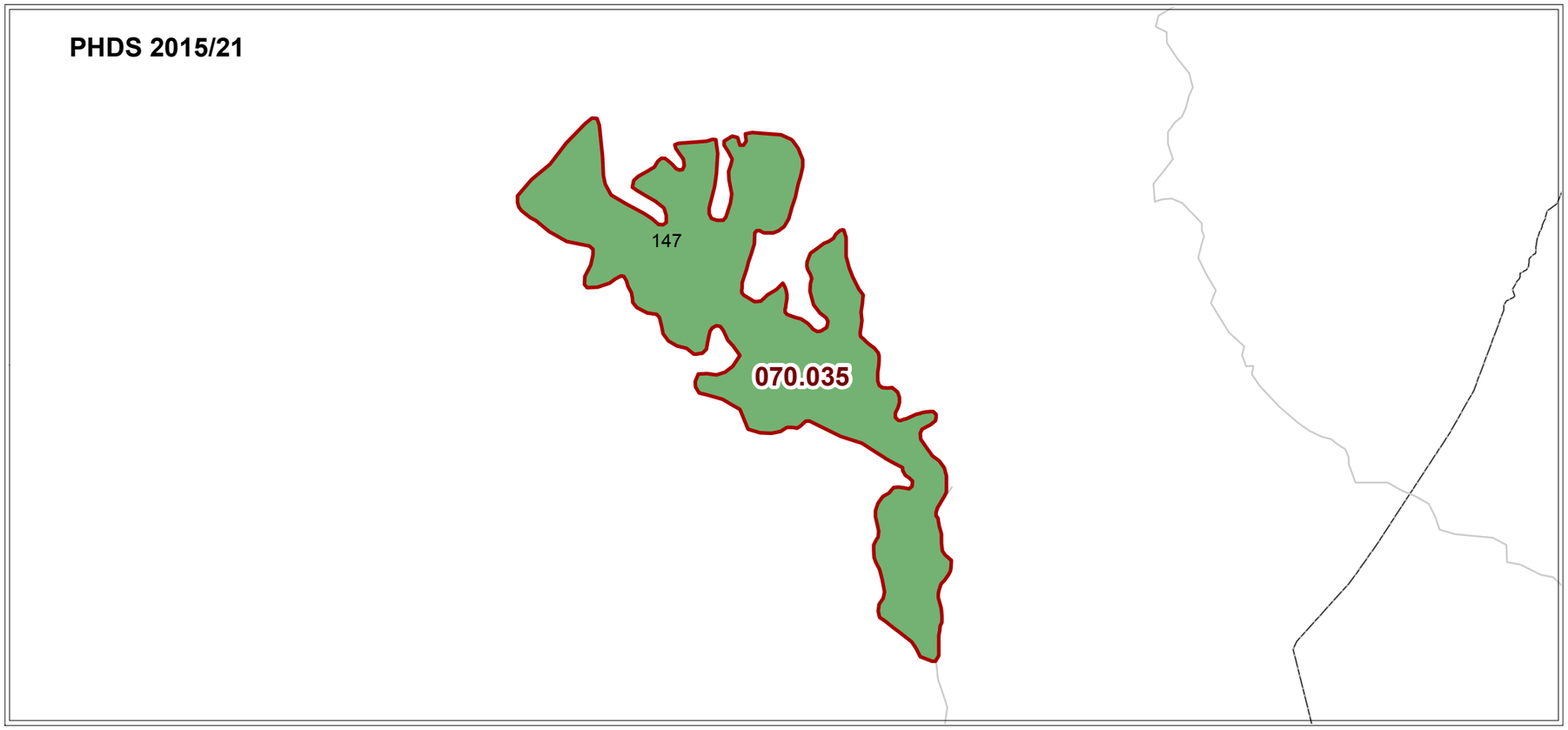

LEYENDA

MASb 070.035 CUATERNARIO DE FORTUNA

PHDS 2009/15

- Límite DHS
- Masas de agua subterráneas
- Acuíferos

PHDS 2015/21

- MASb 070.035 (PHDS 2015/21)

Acuíferos (PHDS 2015/21)

- 147, CUATERNARIO DE FORTUNA (Modif.)
- Límite DHS

GOBIERNO DE ESPAÑA | MINISTERIO DE AGRICULTURA, ALIMENTACIÓN Y MEDIO AMBIENTE | CONFEDERACIÓN HIDROGRÁFICA DEL SEGURA

CONFEDERACION HIDROGRAFICA DEL SEGURA
- PLAN HIDROLOGICO -

MAPA Nº:

Masas de agua subterráneas y acuíferos en la DHS

(ZONA 6)

ESCALA: 1:80.000

0 0,5 1 2 3 Kilómetros

N

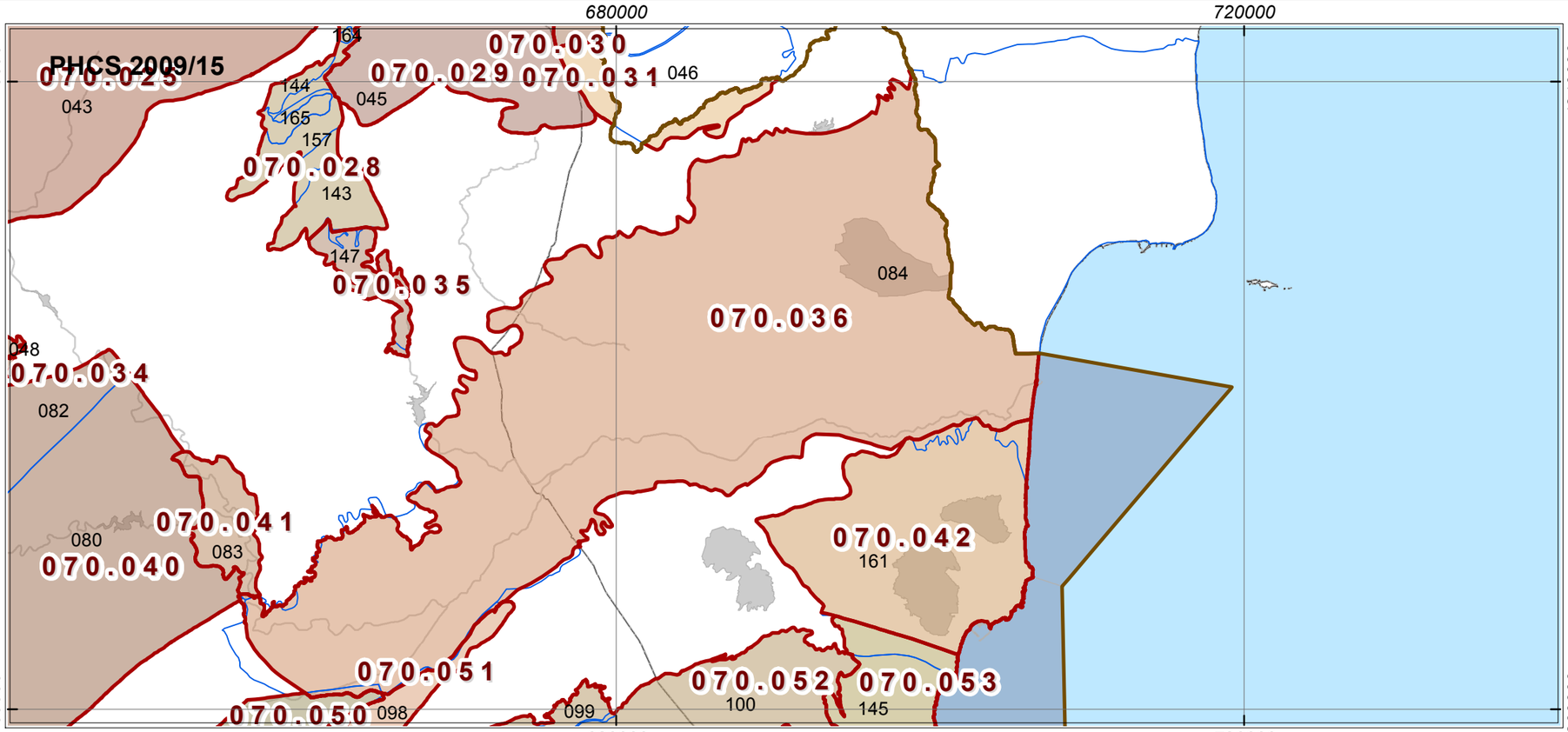

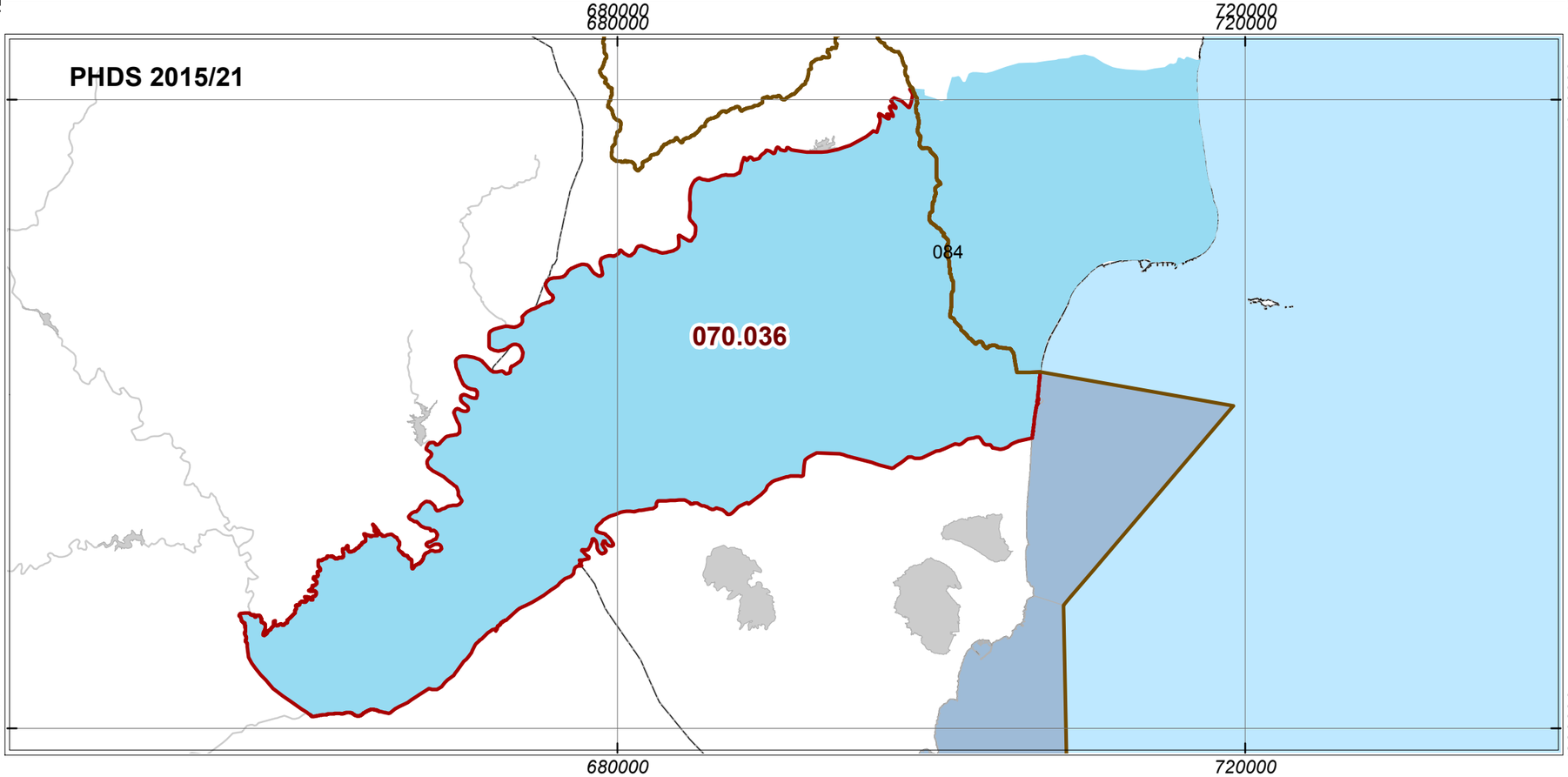

LEYENDA

MASb 070.036 VEGA MEDIA
Y BAJA DEL SEGURA

PHDS 2009/15

- Masas de agua subterráneas
- Acuíferos
- Límite DHS

PHDS 2015/21

- MASb 070.036 (PHDS 2015/21)

Acuíferos (PHDS 2015/21)

- 084, Vegas media y baja del Segura (Modif.)
- Límite DHS

GOBIERNO DE ESPAÑA | MINISTERIO DE AGRICULTURA, ALIMENTACIÓN Y MEDIO AMBIENTE | CONFEDERACIÓN HIDROGRÁFICA DEL SEGURA

CONFEDERACION HIDROGRAFICA DEL SEGURA
- PLAN HIDROLOGICO -

MAPA Nº:

Masas de agua subterráneas
y acuíferos en la DHS

(ZONA 7)

ESCALA: 1:340.000

0 2,25 4,5 9 13,5 Kilómetros

N

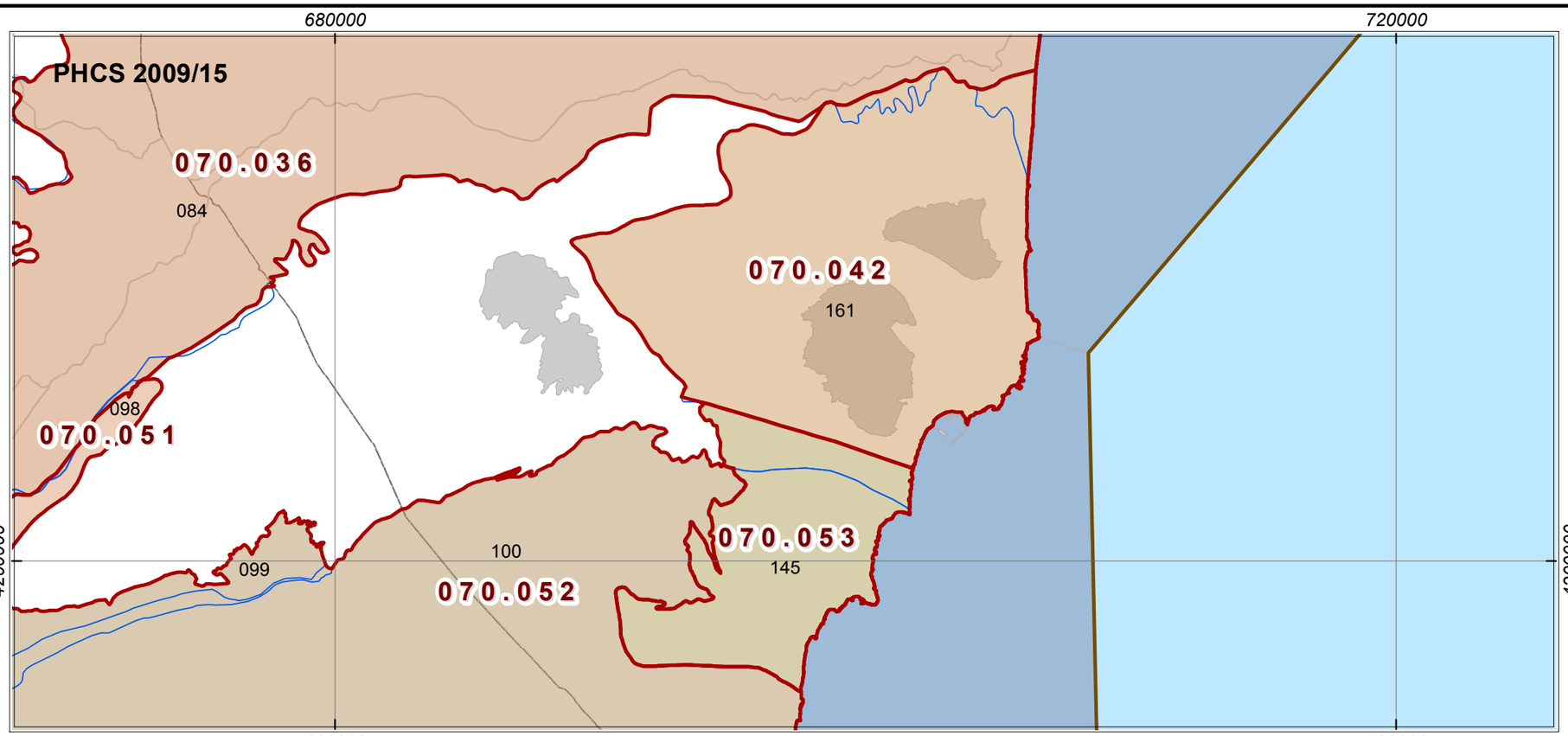

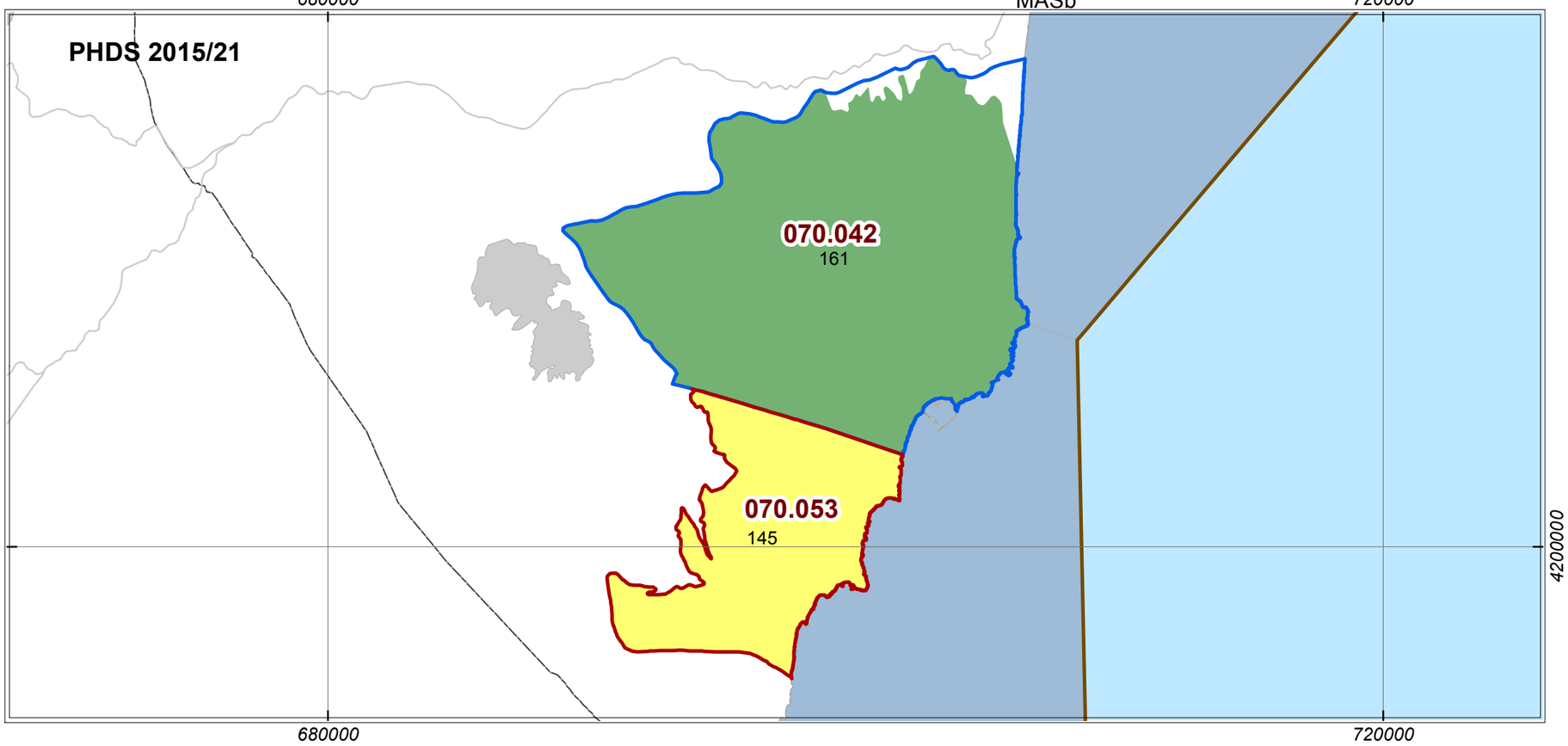

LEYENDA

MASb 070.042 TERCIARIO DE TORREVIEJA
MASb 070.053 CABO ROIG

PHDS 2009/15

- Masas de agua subterráneas
- Acuíferos
- Límite DHS

PHDS 2015/21

MASb (PHDS 2015/21)

- 070.042
- 070.053

Acuíferos (PHDS 2015/21)

- 145, CABO ROIG (Modificado)
- 161, TERCIARIO DE TORREVIEJA (Modif.)
- Límite DHS

GOBIERNO DE ESPAÑA | MINISTERIO DE AGRICULTURA, ALIMENTACIÓN Y MEDIO AMBIENTE | CONFEDERACIÓN HIDROGRÁFICA DEL SEGURA

CONFEDERACION HIDROGRAFICA DEL SEGURA
- PLAN HIDROLOGICO -

MAPA Nº:

Masas de agua subterráneas
y acuíferos en la DHS

(ZONA 8)

ESCALA: 1:200.000

0 1,25 2,5 5 7,5 Kilómetros

N

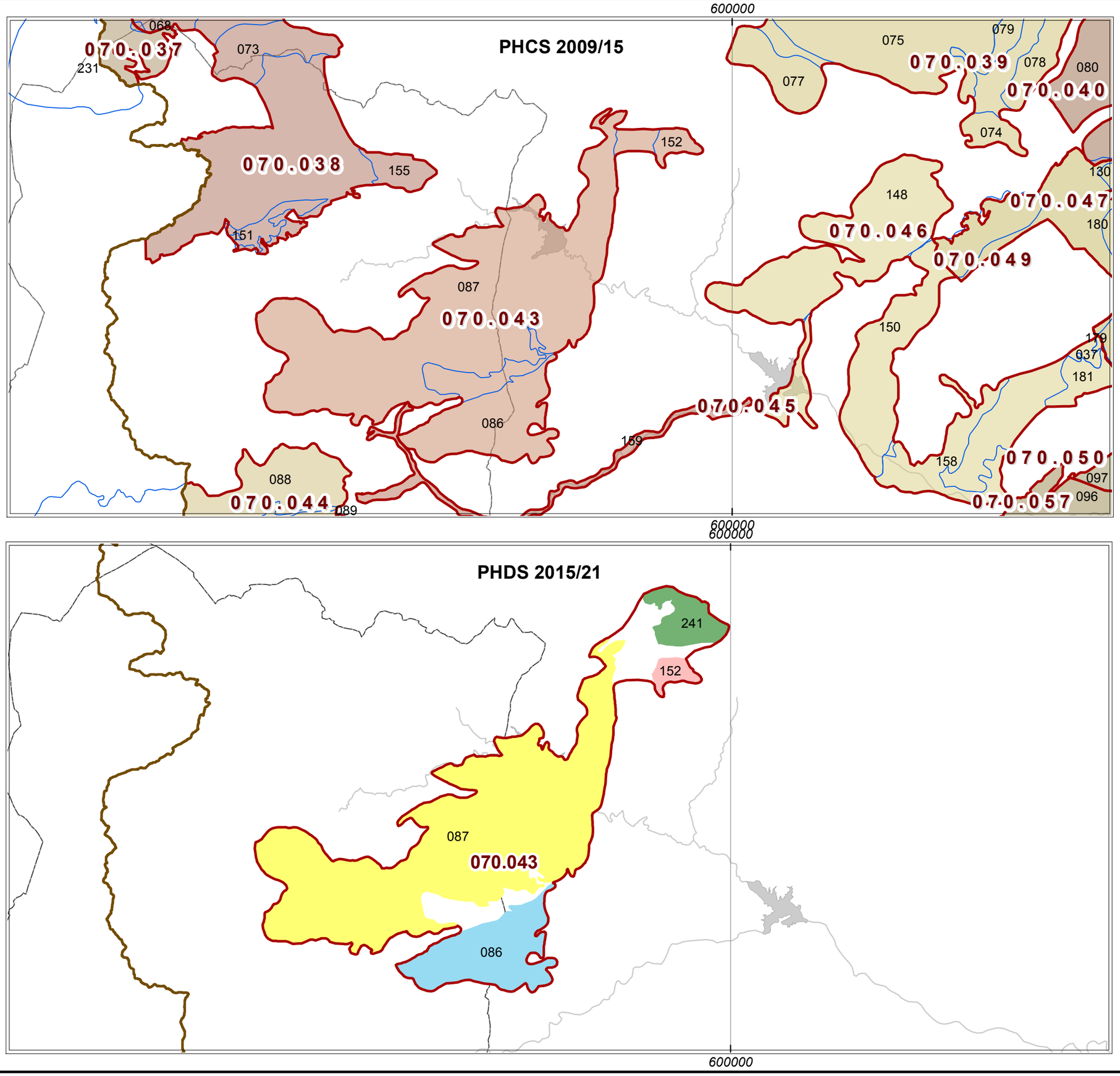

LEYENDA

MASb 070.043 VALDEINFIERNO

PHDS 2009/15

- Masas de agua subterráneas
- Acuíferos
- Límite DHS

PHDS 2015/21

- MASb 070.043 (PHDS 2015/21)

Acuíferos (PHDS 2015/21)

- 086, GIGANTE
- 087, PERICAY-LUCHENA
- 152, MARRAJO
- 241, MINGRANO (Nuevo)
- Límite DHS

GOBIERNO DE ESPAÑA | MINISTERIO DE AGRICULTURA, ALIMENTACIÓN Y MEDIO AMBIENTE | CONFEDERACIÓN HIDROGRÁFICA DEL SEGURA

CONFEDERACION HIDROGRAFICA DEL SEGURA
- PLAN HIDROLOGICO -

MAPA Nº:

Masas de agua subterráneas
y acuíferos en la DHS

(ZONA 9)

ESCALA: 1:200.000

0 1,25 2,5 5 7,5 Kilómetros

N

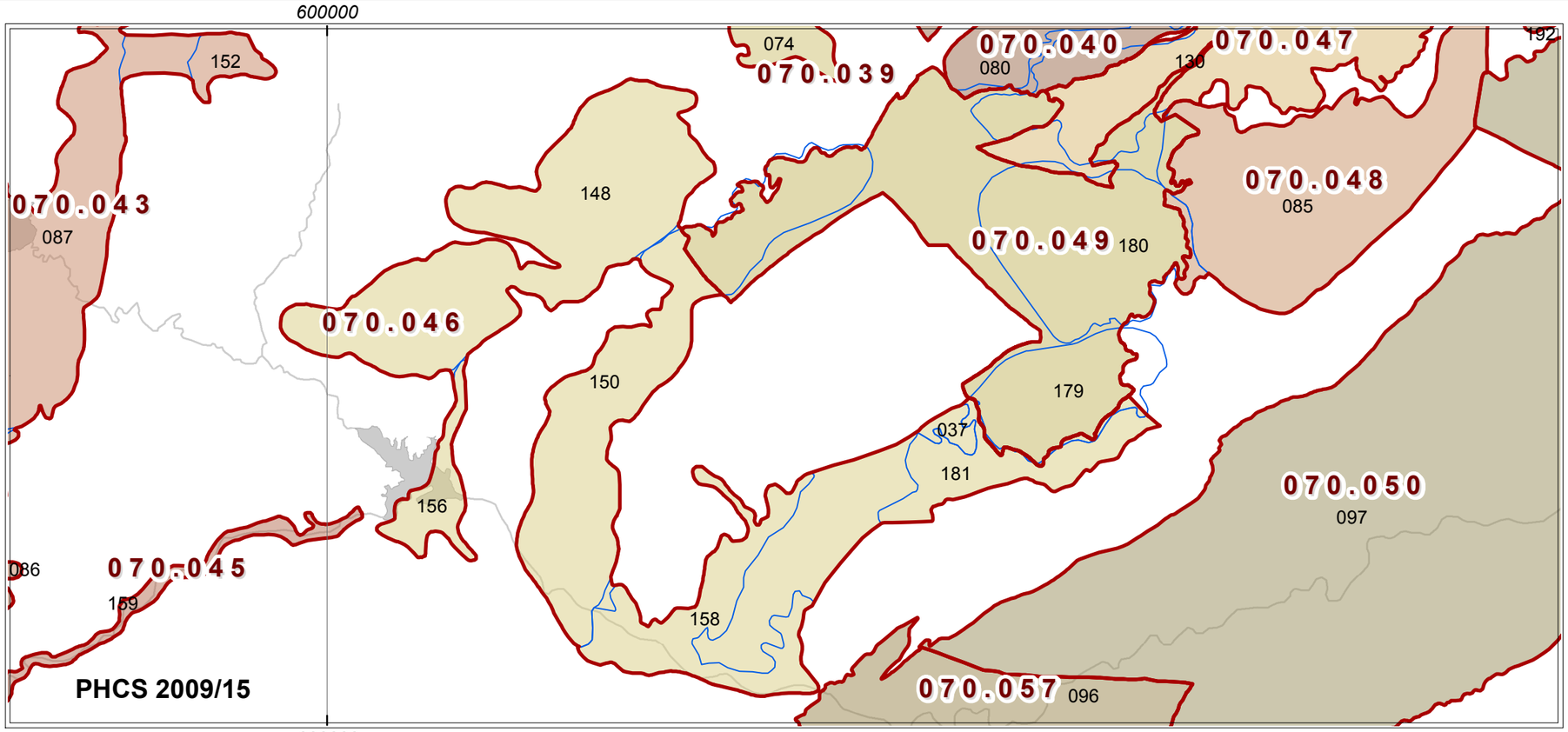

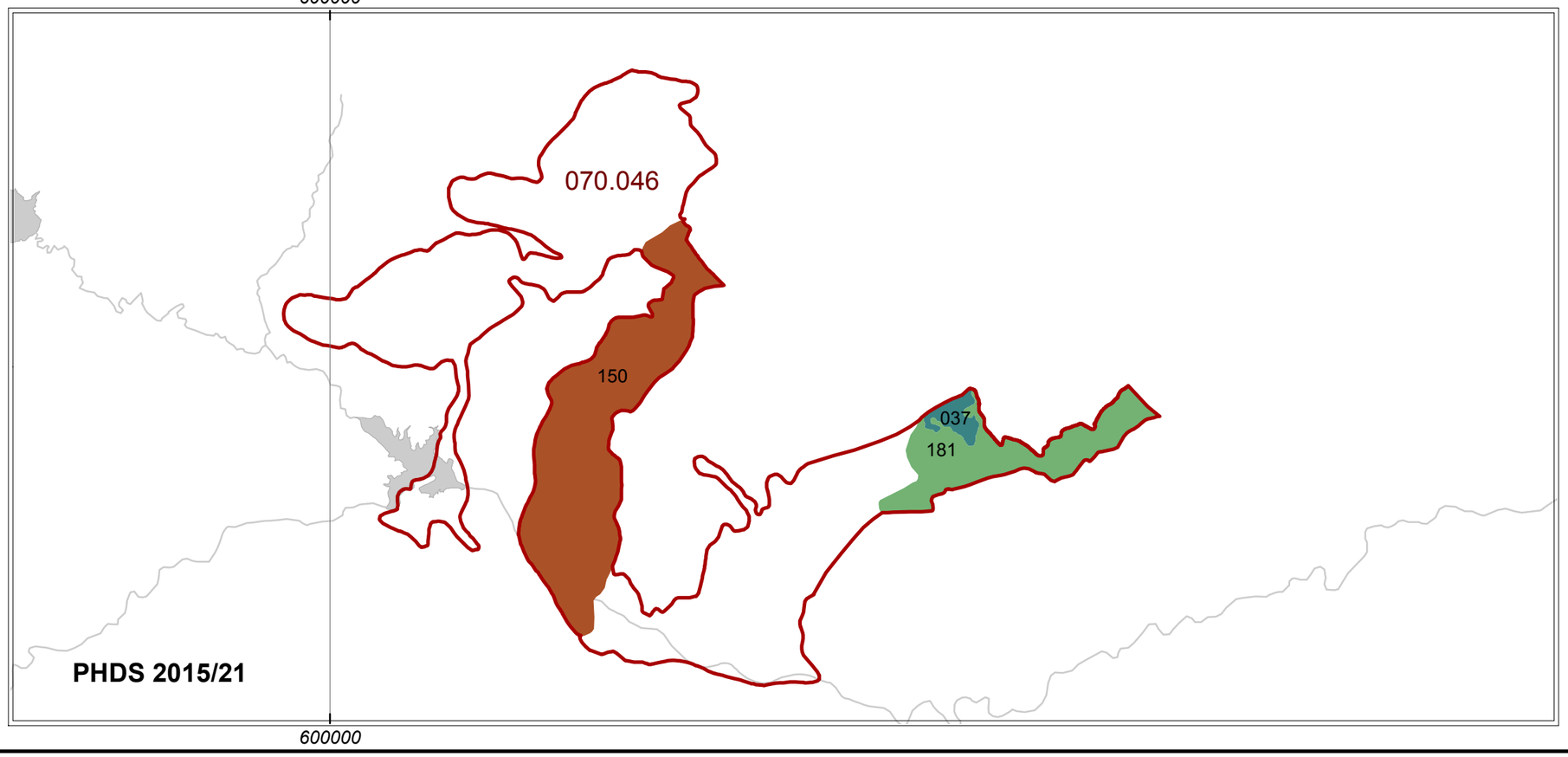

LEYENDA

MASb 070.046 PUENTES

PHDS 2009/15

- Masas de agua subterráneas
- Acuíferos
- Límite DHS

PHDS 2015/21

- MASb 070.046 (PHDS 2015/21)

Acuíferos (PHDS 2015/21)

- 037, POZUELO (Modificado)
- 150, LOS CAUTIVOS-TORRALBA (Modificado)
- 181, TERCIA (Modificado)
- Límite DHS

GOBIERNO DE ESPAÑA | MINISTERIO DE AGRICULTURA, ALIMENTACIÓN Y MEDIO AMBIENTE | CONFEDERACIÓN HIDROGRÁFICA DEL SEGURA

CONFEDERACION HIDROGRAFICA DEL SEGURA
- PLAN HIDROLOGICO -

MAPA Nº:

Masas de agua subterráneas
y acuíferos en la DHS

(ZONA 10)

ESCALA: 1:160.000

0 1 2 4 6 Kilómetros

N

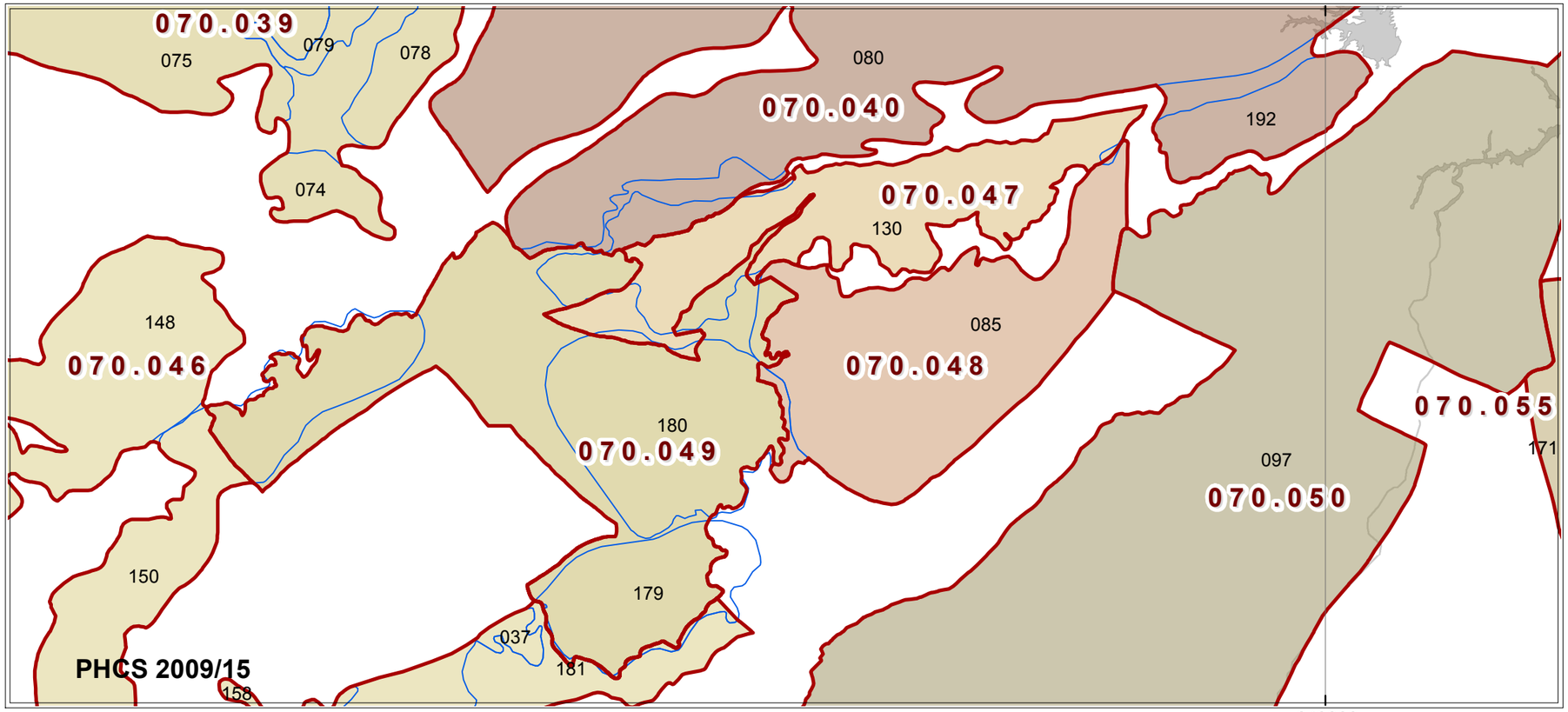

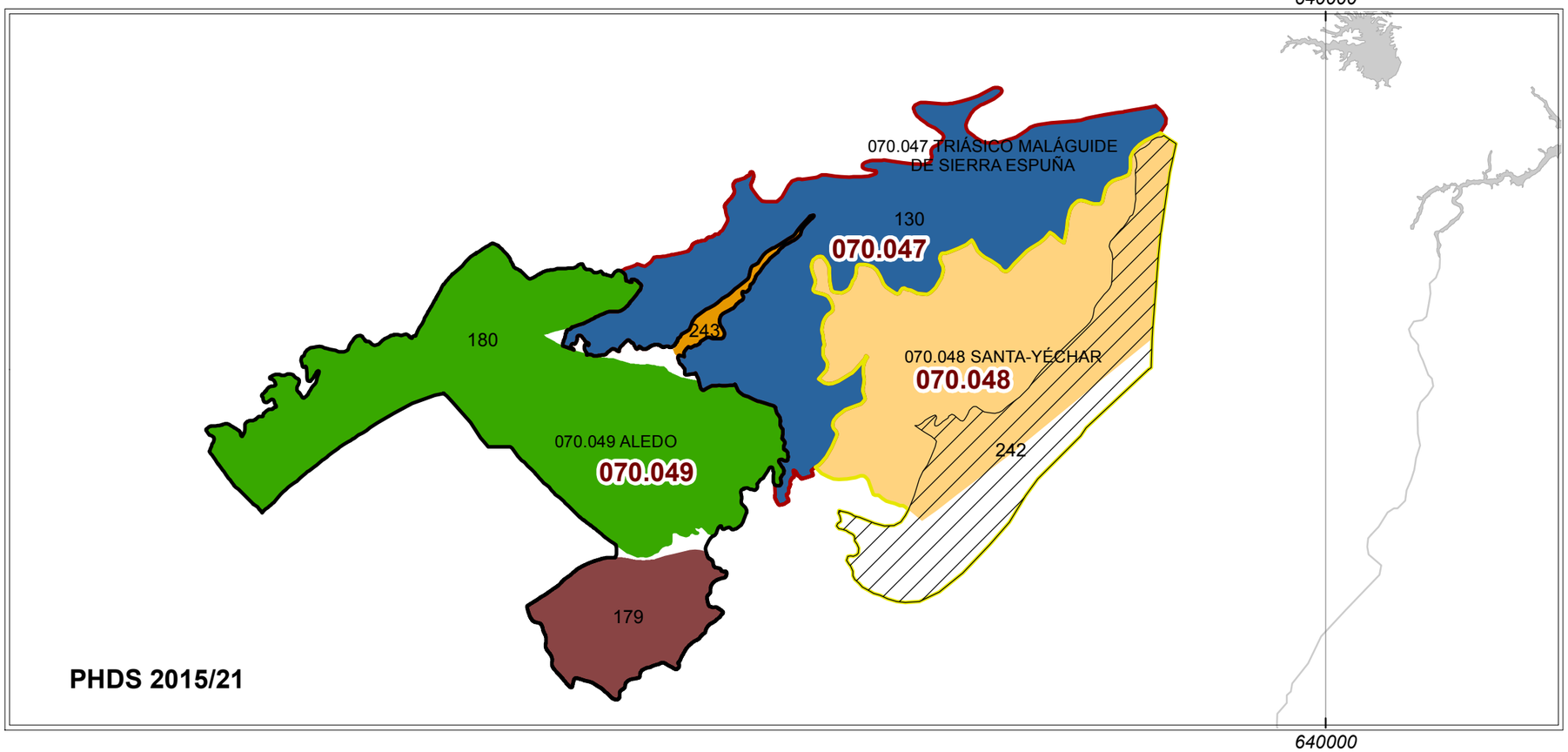

LEYENDA

MASb 070.047 TRIÁSICO MALÁGUIDE DE SIERRA ESPUÑA
MASb 070.048 SANTA-YÉCHAR
MASb 070.049 ALEDO

PHDS 2009/15

- Masas de agua subterráneas
- Acuíferos
- Límite DHS

PHDS 2015/21

MASb (PHDS 2015/21)

- 070.047
- 070.048
- 070.049

Acuíferos (PHDS 2015/21) en MSBT 070.047

- 130, TRIÁSICO MALÁGUIDE DE Sª ESPUÑA (Modif.)

Acuíferos (PHDS 2021/15) en MSBT 070.048

- 085, SANTA-YÉCHAR (Modificado)

Acuíferos superp. (PHDS 2015/21) en MSBT 070.048

- 242, LOS HUERTOS (Nuevo)

Acuíferos (PHDS 2015/21) en MSBT 070.049

- 179, MANILLA (Modificado)
- 180, ALEDO (Modificado)
- 243, GRILLO (Nuevo)

GOBIERNO DE ESPAÑA | MINISTERIO DE AGRICULTURA, ALIMENTACIÓN Y MEDIO AMBIENTE | CONFEDERACIÓN HIDROGRÁFICA DEL SEGURA

CONFEDERACION HIDROGRAFICA DEL SEGURA
- PLAN HIDROLOGICO -

MAPA Nº:

Masas de agua subterráneas
y acuíferos en la DHS

(ZONA 11)

ESCALA: 1:140.000

0 0,75 1,5 3 4,5 Kilómetros

N

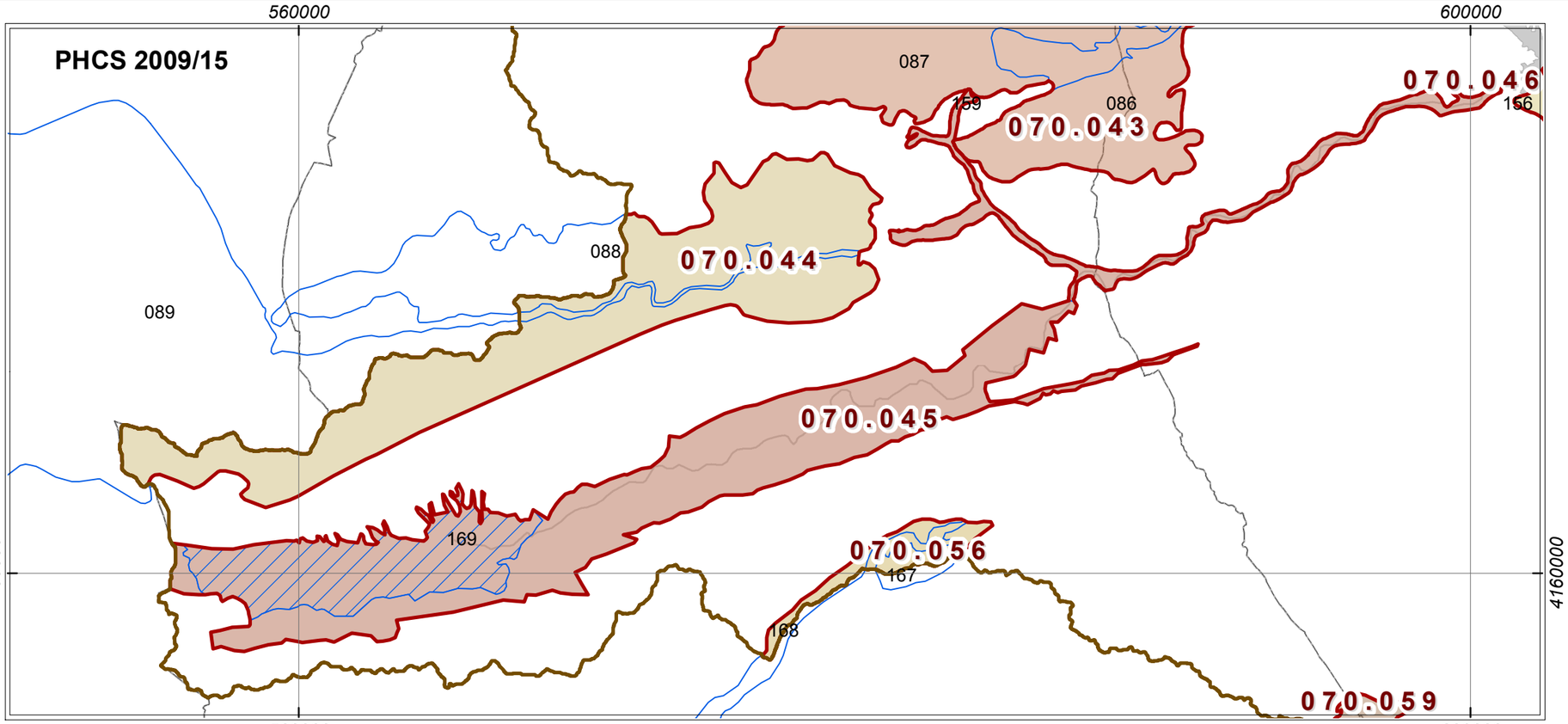

LEYENDA

MASb 070.045 DETRÍTICO DE CHIRIVEL-MALÁGUIDE

PHDS 2009/15

- Masas de agua subterráneas
- Acuíferos
- Límite DHS

PHDS 2015/21

- MASb 070.045 (PHDS 2015/21)

Acuíferos (PHDS 2015/21)

- 169, DETRITICO DE CHIRIVEL (Modificado)
- Límite DHS

GOBIERNO DE ESPAÑA | MINISTERIO DE AGRICULTURA, ALIMENTACIÓN Y MEDIO AMBIENTE | CONFEDERACIÓN HIDROGRÁFICA DEL SEGURA

CONFEDERACION HIDROGRAFICA DEL SEGURA
- PLAN HIDROLOGICO -

MAPA Nº:

Masas de agua subterráneas y acuíferos en la DHS

(ZONA 12)

ESCALA: 1:180.000

0 1,25 2,5 5 7,5 Kilómetros

N

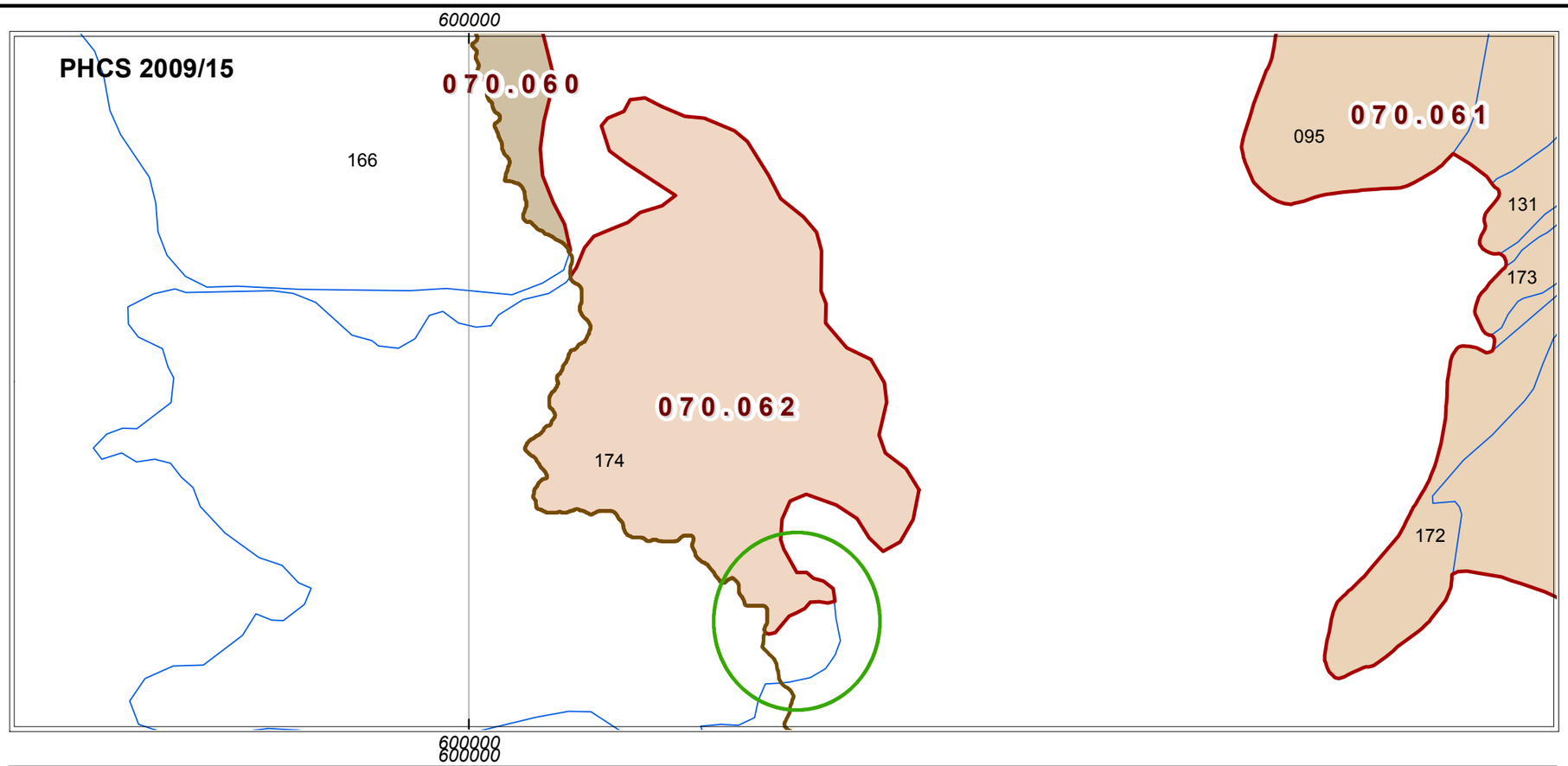

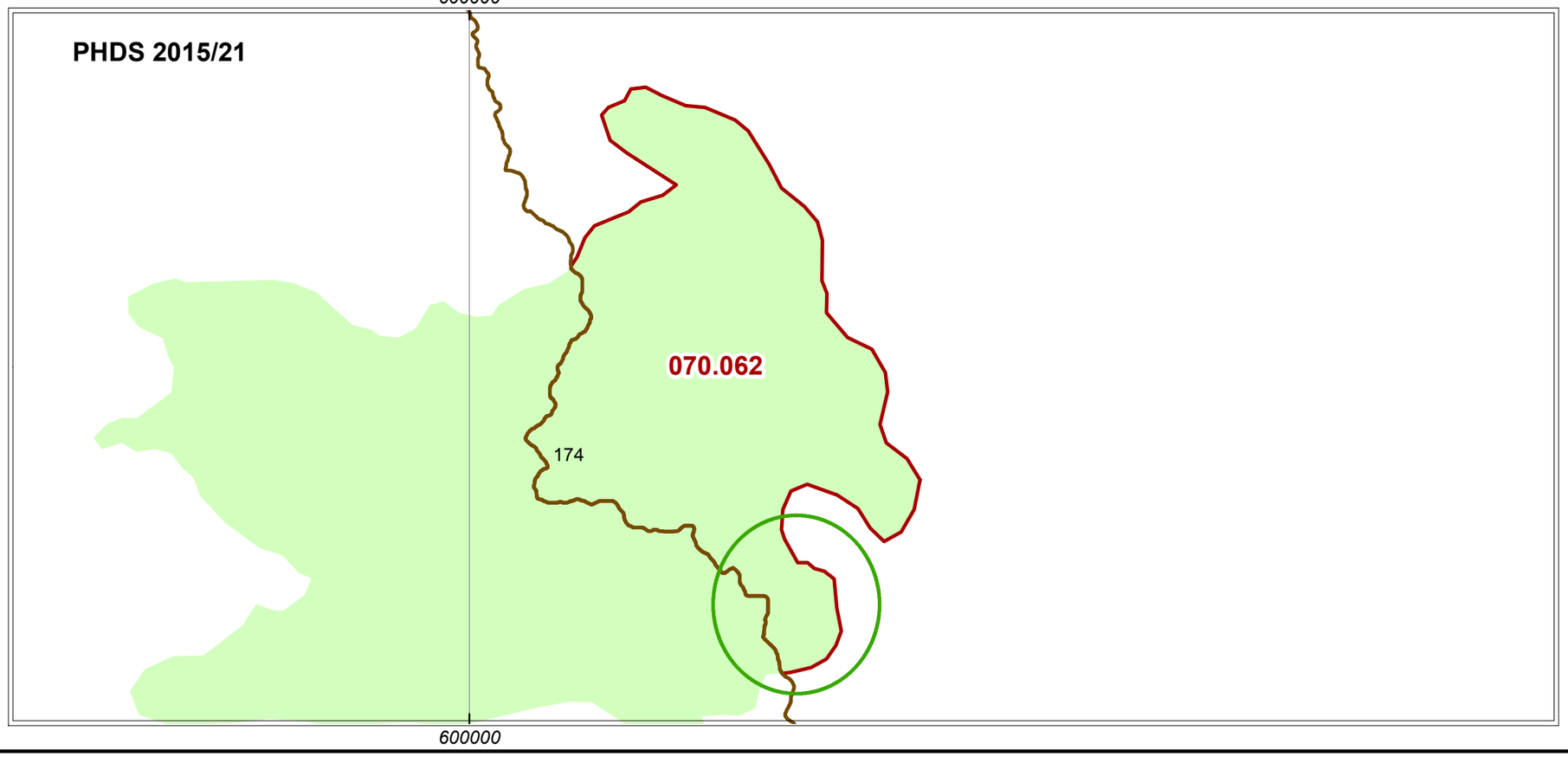

LEYENDA

MASb 070.062 SIERRA DE ALMAGRO

PHDS 2009/15

- Masas de agua subterráneas
- Acuíferos
- Límite DHS

PHDS 2015/21

- MASb 070.062 (PHDS 2015/21)

Acuíferos (PHDS 2015/21)

- 174, ALMAGRO
- Límite DHS

GOBIERNO DE ESPAÑA
MINISTERIO DE AGRICULTURA, ALIMENTACIÓN Y MEDIO AMBIENTE
CONFEDERACIÓN HIDROGRÁFICA DEL SEGURA

CONFEDERACION HIDROGRAFICA DEL SEGURA
- PLAN HIDROLOGICO -

MAPA Nº:

Masas de agua subterráneas
y acuíferos en la DHS

(ZONA 13)

ESCALA: 1:70.000

0 0,5 1 2 3 Kilómetros

N

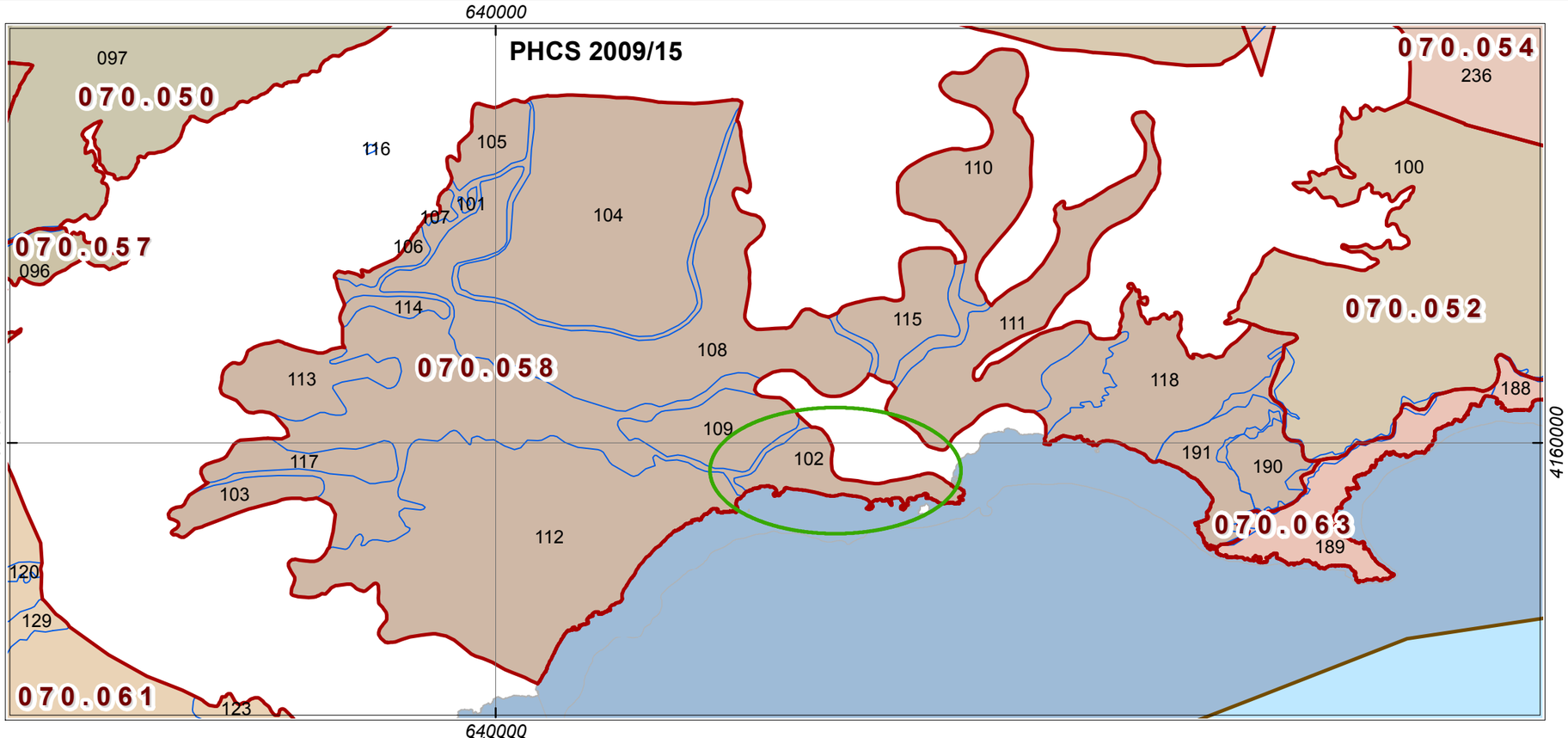

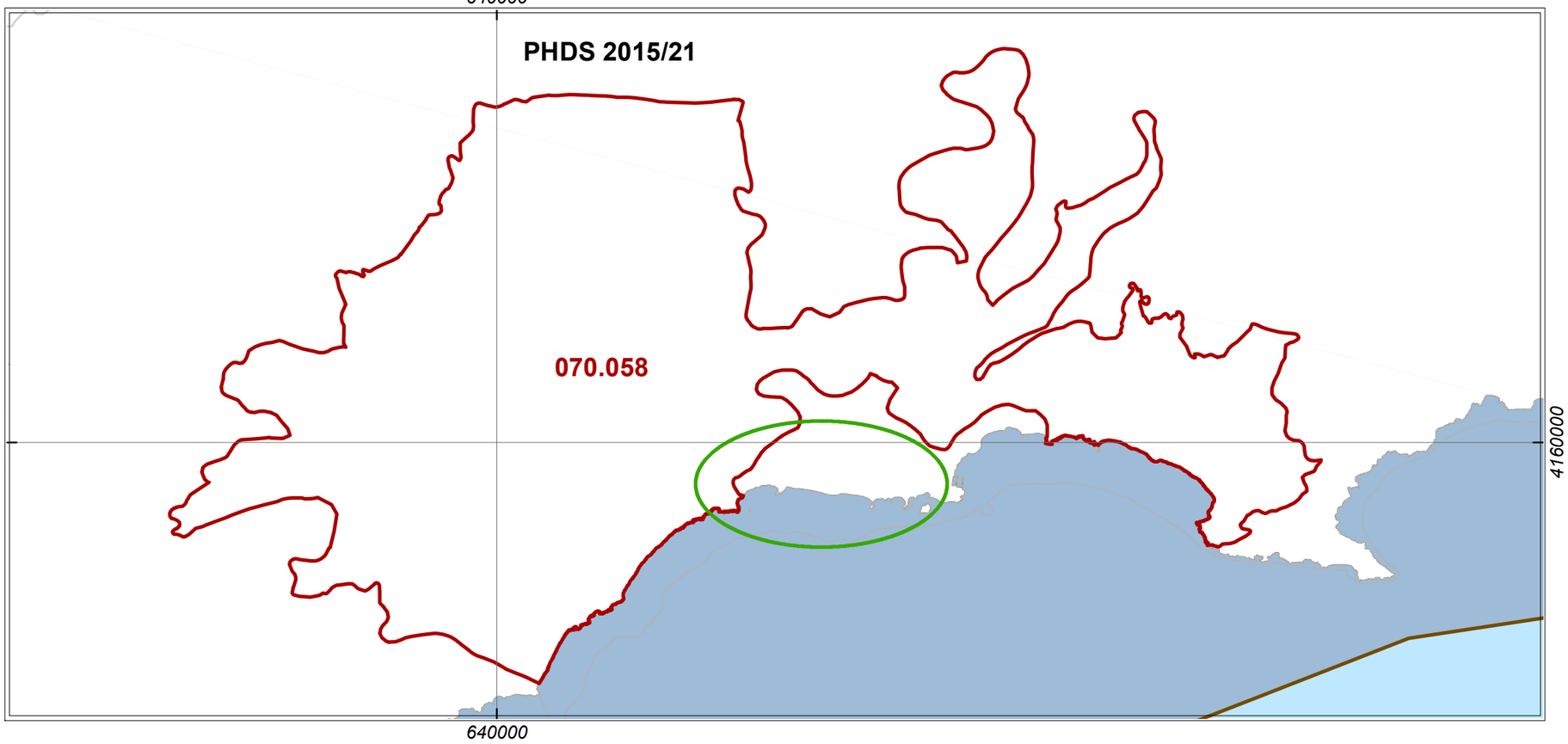

LEYENDA

MASb 070.058 MAZARRÓN

PHDS 2009/15

- Masas de agua subterráneas
- Acuíferos
- Límite DHS

PHDS 2015/21

- MASb 070.058 (PHDS 2015/21)
- Límite DHS

GOBIERNO DE ESPAÑA · MINISTERIO DE AGRICULTURA, ALIMENTACIÓN Y MEDIO AMBIENTE · CONFEDERACIÓN HIDROGRÁFICA DEL SEGURA

CONFEDERACION HIDROGRAFICA DEL SEGURA
- PLAN HIDROLOGICO -

MAPA Nº:

Masas de agua subterráneas
y acuíferos en la DHS

(ZONA 14)

ESCALA: 1:160.000

0 1 2 4 6 Kilómetros

N