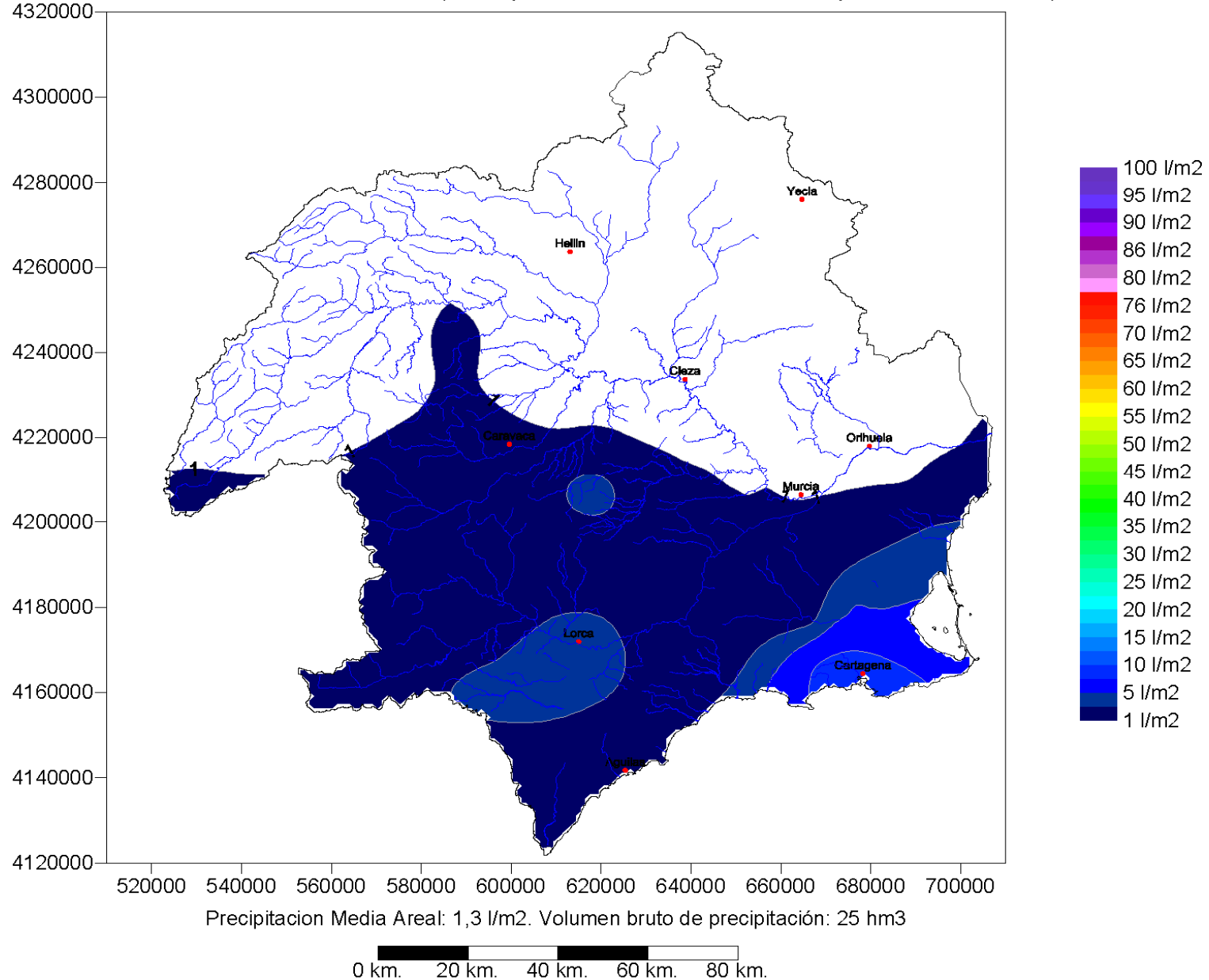


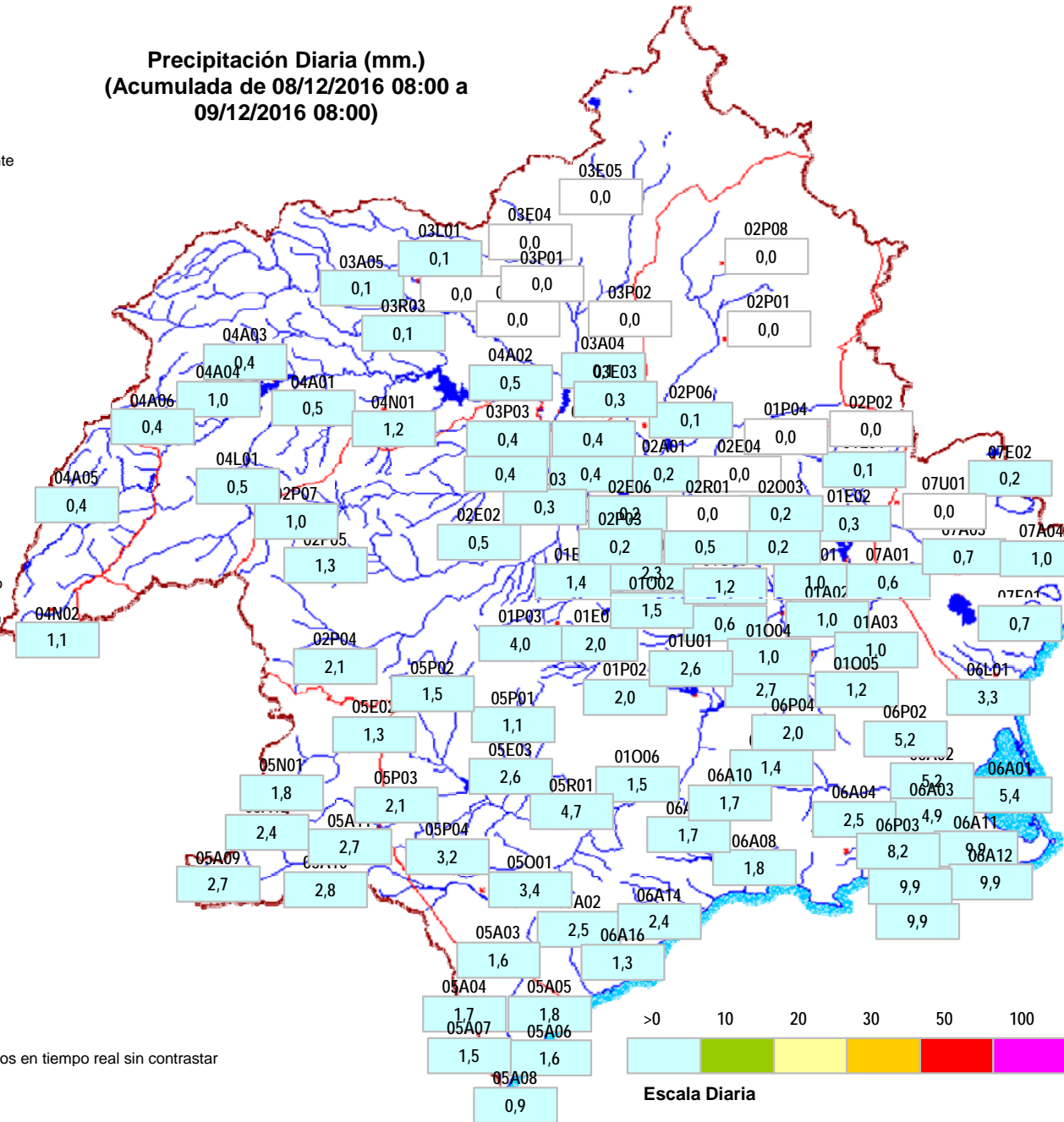
Distribución Espacial de la Precipitación Diaria (mm). (Acumulada de 08/12/2016 08:00 a 09/12/2016 08:00)

Pluviómetros Adoptados: SAIH. Método de interpolación: Kriging variograma lineal con Quadratic Drift. Resolución de la malla en metros = 1000. (Datos provisionales, obtenidos en tiempo real sin contrastar)



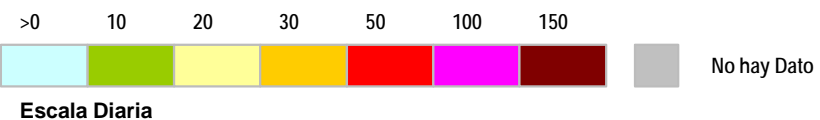
- 01A01 PI.Contraparada
- 01A02 PI.Beniscornia
- 01A03 PI.Murcia Autovía
- 01E01 PI.E.La Cierva
- 01E02 PI.E.Santomera
- 01E03 PI.E. Pliego
- 01E04 PI.E. Doña Ana
- 01E06 PI.E.JoséBautista
- 01E07 PI.E.Los Rodeos
- 01L01 PI.Cab.C.Crevillente
- 01O02 PI.RíoPliego
- 01O03 PI.RíoMula
- 01O04 PI.Rbla Salada
- 01O05 PI.Reguerón
- 01O06 PI.Paretón
- 01P02 PI.Caserío Gebas
- 01P03 PI.Pinar Hermoso
- 01P04 PI.Baños Fortuna
- 01U01 PI.I.Alhama
- 02A01 PI.Almadenes
- 02A02 PI.Ojós
- 02A05 PI.AgAb.Argos
- 02E01 PI.E.Mayés
- 02E02 PI.E.Argos
- 02E03 PI.E.Alfonso XIII
- 02E04 PI.E.Moro
- 02E06 PI.E.Cárcabo
- 02O01 PI. Río Moratalla
- 02O03 PI.Rbla Tinajón
- 02P01 PI.Jumilla
- 02P02 PI.La Zarza
- 02P03 PI.Las Caras
- 02P04 PI.Tarragoya
- 02P05 PL.Casas Navarro
- 02P06 PL.Venta Olivo
- 02P07 PI.Campo S. Juan
- 02P08 PI.Casa Agüeros
- 02R01 PI.Cieza
- 03A03 PI.Calasparrá
- 03A04 A.Azaraque
- 03A05 PI.Liétor
- 03E02 PI.E.Talave
- 03E03 PI.E.Camarillas
- 03E04 PI.E.Charcos
- 03E05 PI.E.Bayco
- 03E06 PI.E.Boquerón
- 03L01 PI.Cola A.T.S.
- 03P01 PI.Tobarra
- 03P02 PI.Minateda
- 03P03 PL.Serratilla
- 03R03 PI.Azud Liétor
- 04A01 PI.Confluencia

Precipitación Diaria (mm.)
(Acumulada de 08/12/2016 08:00 a 09/12/2016 08:00)



- 04A02 PI.AgAb.Cenajo
- 04A03 PI.AgAb.Fuensanta
- 04A04 PI.A.El Gallego
- 04A05 PI.Las Juntas
- 04A06 PI.Alcantarilla
- 04L01 PI.CanalAltoTaibilla
- 04N01 Pln.Férez
- 04N02 Pln.Don Domingo
- 05A02 PI.La Escarihuela
- 05A03 PI.Pulpí
- 05A04 PI.Rbla Pinar
- 05A05 PI.Rbla Guazamara
- 05A06 PI.Rbla Gachas
- 05A07 PI.Rbla Canalejas
- 05A08 PI.Río Almanzora
- 05A09 PI.Rbla Chirivel
- 05A10 PI.VélezRubio
- 05A11 PI.Río Chico
- 05A12 PI.VélezBlanco
- 05E02 PI.E.Valdeinfierno
- 05E03 PI.E.Puentes
- 05N01 Pln.María
- 05O01 PI. Rbla Nogalte
- 05P01 PI.Zarzadilla Totana
- 05P02 PI.Doña Inés
- 05P03 PI.Venta Castillo
- 05P04 PI.Cab.RblaNogalte
- 05R01 PI. Lorca
- 06A01 PI.La Puebla
- 06A02 PI.Pozo Estrecho
- 06A03 PI.Rbla Albuñón
- 06A04 PI.El Estrecho
- 06A06 PI.Los Cegarras
- 06A08 PI.LasHermanillas
- 06A09 PI.Camposol
- 06A10 PI.RM315
- 06A11 PI.Los Patojos
- 06A12 PI.Canteras
- 06A14 PI.Rbla Miñarros
- 06A16 PI.Rbla Minglano
- 06L01 PI.PCCCartagena
- 06M01 PI.Rbla Benipila
- 06P01 PI.Cartagena
- 06P02 PI.Torre Pacheco
- 06P03 PI.Perin
- 06P04 PI.La Murta
- 07A01 PI.Beniel
- 07A03 PI.Jacarilla
- 07A04 PI.Rojales
- 07E01 PI.E.La Pedrera
- 07E02 PI.E.Crevillente
- 07U01 PI.Dep.Torrealta

Datos provisionales, obtenidos en tiempo real sin contrastar



Listado de la Precipitación Diaria (mm.)
(Acumulada de 08/12/2016 08:00 a 09/12/2016 08:00)

	08-09	09-10	10-11	11-12	12-13	13-14	14-15	15-16	16-17	17-18	18-19	19-20	20-21	21-22	22-23	23-00	00-01	01-02	02-03	03-04	04-05	05-06	06-07	07-08	A Origen		
I Cabecera																											
Ia Cabecera Río Segura																											
1	J	04N02P1	PI,Don Domingo															0,1	0,1	0,2	0,3	0,3		0,1	1,1		
2	J	04A05P1	PI,Las Juntas																	0,1	0,1	0,1	0,1			0,4	
3	AB	04A06P1	PI,Alcantarilla																	0,2		0,2				0,4	
4	AB	04L01P1	PI,CanalAltoTaibilla																0,1	0,2	0,1	0,1				0,5	
5	AB	04A03P1	PI,Agua.Fuensanta																			0,2	0,2			0,4	
6	AB	04A01P1	PI,Confluencia																			0,1	0,2	0,2		0,5	
7	AB	04A04P1	PI,A.El Gallego																			0,1	0,2	0,2		1,0	
8	AB	04N01P1	PI,n.Férez																			0,2	0,3	0,1	0,3	0,2	1,0
Ib Cabecera Río Mundo																											
9	AB	03A05P1	PI,Liétor																			0,1				0,1	
10	AB	03R03P1	PI,Azud Liétor																				0,1			0,1	
11	AB	03A04P1	PI,Azarague																0,1							0,1	
12	AB	03L01P1	PI,Cole A.T.S.																				0,1			0,1	
13	AB	03E02P1	PI,E.Talave																							0,0	
14	AB	03P01P1	PI,Tobarra																							0,0	
15	AB	03E04P1	PI,E.Charcos																							0,0	
16	AB	03E05P1	PI,E.Bayco																							0,0	
17	AB	03E06P1	PI,E.Boquerón																							0,0	
18	AB	03R02P1	PI,Miraflo																							0,0	
Ic Confluencia Segura-Mundo																											
19	AB	04A02P1	PI,AgAb.Cenajo																	0,1	0,1	0,1	0,1		0,1	0,5	
20	AB	03E03P1	PI,E.Camarillas																	0,2		0,1				0,3	
II Zona Alta 1																											
Ia Zona Alta 1 MD																											
21	MU	02P07P1	PI,Campo S. Juan																	0,1	0,3	0,2	0,1	0,2	0,1	1,0	
22	MU	02P05P1	PI,Casas Navarro																	0,1	0,3	0,2	0,2	0,3	0,1	1,3	
23	MU	02P04P1	PI,Tarragoya			0,2														0,1	0,5	0,2	0,3	0,3	0,2	0,3	2,1
24	MU	02E02P1	PI,E.Argos																	0,2		0,2	0,1			0,5	
25	MU	02A05P1	PI,AgAb.Argos																	0,2		0,2				0,4	
26	MU	02E03P1	PI,E.Alfonso XIII																	0,2		0,1				0,3	
27	MU	02P03P1	PI,Las Caras										0,1							0,1						0,2	
Ib Zona Alta 1 MI																											
28	MU	02P08P1	PI,Casa Agüeros																							0,0	
29	MU	02P01P1	PI,Jumilla																							0,0	
30	MU	02P02P1	PI,La Zarza																							0,0	
Ic Zona Alta 1 Río Segura																											
31	MU	02O01P1	PI,Rio Moratalla																	0,2		0,2				0,4	
32	MU	03P03P1	PI,Serranía																	0,2		0,2				0,4	
33	MU	03A03P1	PI,Calasparra																	0,2		0,2				0,4	
34	MU	02A01P1	PI,Almudenes																	0,1		0,1				0,2	
35	MU	02E06P1	PI,E.Carcabo																	0,1		0,1				0,2	
36	MU	02P06P1	PI,Venta Olivo																			0,1				0,1	
37	MU	02R01P1	PI,Cieza																							0,0	
38	MU	02E04P1	PI,E.Moro																							0,0	
III Zona Alta 2																											
Ia Zona Alta 2 MD																											
39	MU	01P03P1	PI,Pinar Hermoso													0,1	0,3	0,5	1,4	0,3	0,3	0,8	0,3			4,0	
40	MU	01E03P1	PI,E.Pilego						0,1	0,2						0,1	0,2	0,4	0,4	0,1						2,0	
41	MU	01E04P1	PI,E.Dofia Ana						0,1	0,2						0,2	0,4	0,6	0,1	0,1	0,4	0,2				2,3	
42	MU	01O02P1	PI,RioPilego						0,1	0,3						0,1	0,1	0,4	0,1		0,1	0,2	0,1			1,5	
43	MU	01E01P1	PI,E.La Cierva						0,1	0,3						0,1	0,1	0,4	0,1		0,2	0,1				1,4	
44	MU	01O03P1	PI,RioMula						0,1	0,2						0,1	0,2	0,4			0,2	0,1				1,2	
45	MU	01E07P1	PI,E.Los Rodeos						0,1		0,1					0,1	0,1				0,2	0,1				0,6	
Ib Zona Alta 2 Río Segura																											
46	MU	02A02P1	PI,Oliva																		0,2					0,2	
47	MU	02E01P1	PI,E.Mayés						0,1	0,2											0,1					0,5	
48	MU	02O03P1	PI,Rbla Tinajón							0,2																0,2	
49	MU	01O04P1	PI,Rbla Salada							0,1						0,3	0,2			0,1	0,3					1,0	
IV Zona Media																											
Va Río Segura - Azud de los Huertos																											
50	MU	01A01P1	PI,Contraparada																	0,4	0,2		0,1	0,3		1,0	
51	MU	01A02P1	PI,Benascosas																	0,4	0,2		0,1	0,3		1,0	
52	MU	01A03P1	PI,Murcia Autovía																	0,4	0,2		0,1	0,3		1,0	
53	MU	01O05P1	PI,Reguerón																	0,4	0,4		0,1	0,3		1,2	
54	MU	07A01P1	PI,Beniel																	0,3	0,1		0,2			0,6	
Rambla Salada - Embalse de Santor																											
55	MU	01L01P1	PI,Cab.C.Crevillente																		0,1					0,1	
56	MU	01E02P1	PI,E.Santomera													0,1	0,1				0,1					0,3	
V Río Guadalentín																											
Va Alto Guadalentín																											
57	AL	05N01P1	PI,n.Maria																	0,2	0,1	0,2	0,5	0,4	0,2	1,8	
58	MU	05P03P1	PI,Venta Castillo					0,1												0,2	0,4	0,2	0,2	0,3	0,5	2,1	
59	MU	05E02P1	PI,E.Valdeinfierro																	0,2	0,2	0,1	0,3	0,2	0,2	1,3	
60	AL	05A09P1	PI,Rbla Chirivel																	0,1	0,1	0,5	0,6	0,5	0,3	0,6	2,7
61	AL	05A10P1	PI,VélezRubio				0,1													0,4	0,3	0,4	0,4	0,5	0,3	2,8	
62	AL	05A11P1	PI,Rbla Chico																	0,4	0,3	0,3	0,4	0,4	0,5	0,3	2,7
63	AL	05A12P1	PI,VélezBlanco																	0,3	0,4	0,3	0,3	0,4	0,4	0,2	2,4