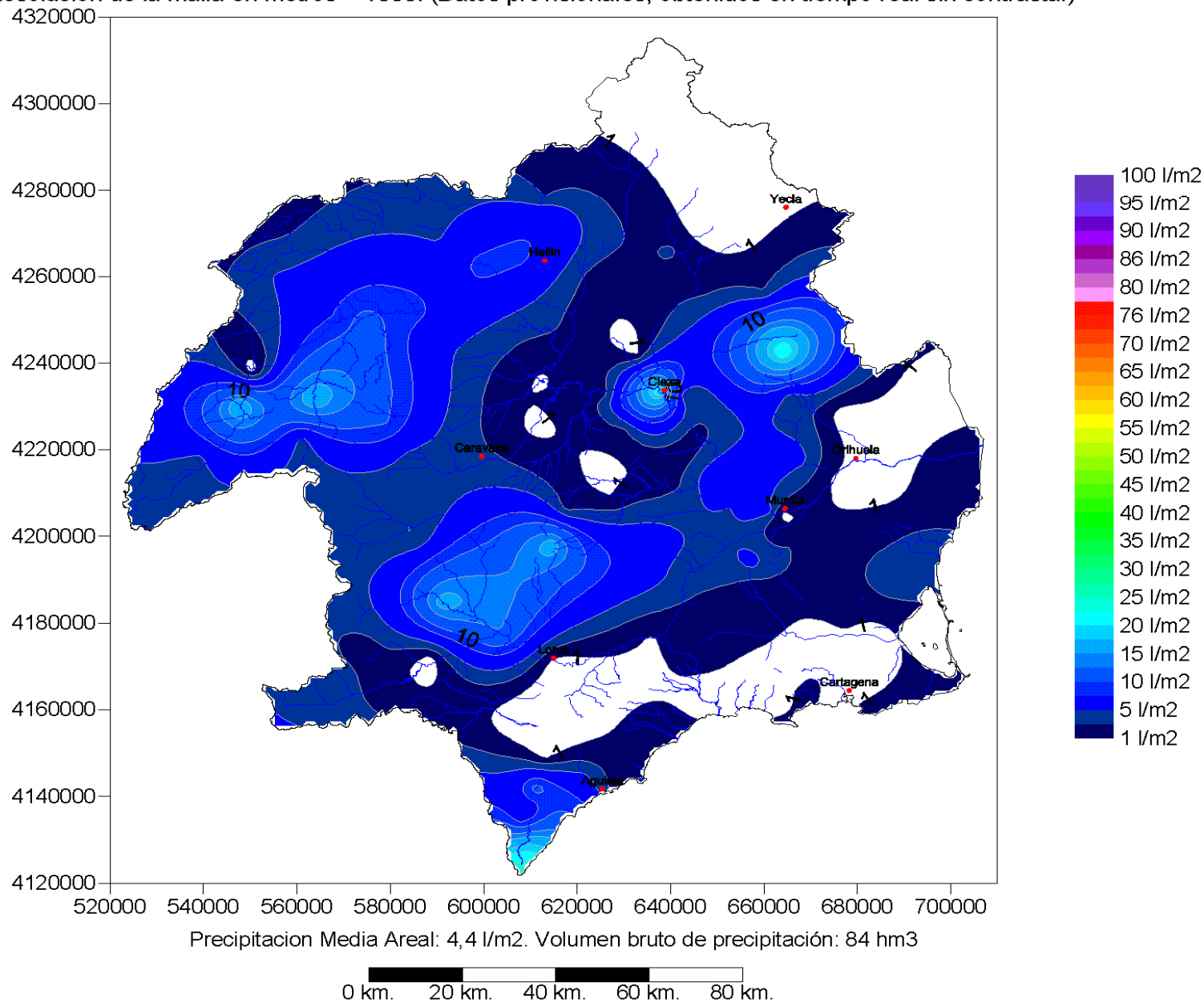


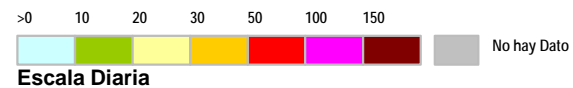
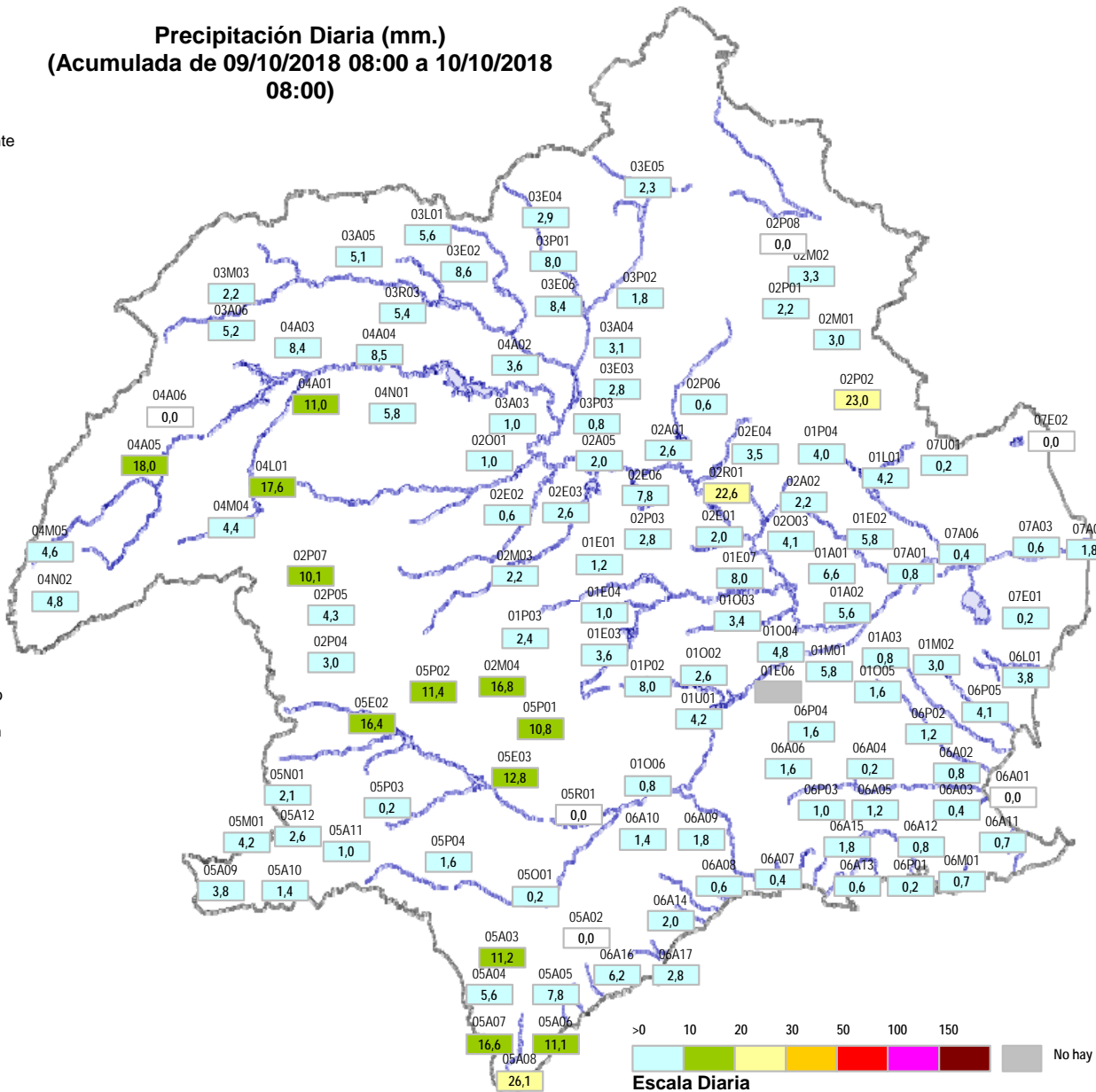
### Distribución Espacial de la Precipitación Diaria (mm). (Acumulada de 09/10/2018 08:00 a 10/10/2018 08:00)

Pluviómetros Adoptados: SAIH. Método de interpolación: Kriging variograma lineal con Quadratic Drift.  
Resolución de la malla en metros = 1000. (Datos provisionales, obtenidos en tiempo real sin contrastar)



**Precipitación Diaria (mm.)**  
**(Acumulada de 09/10/2018 08:00 a 10/10/2018 08:00)**

- 01A01 Pl. Contraparada
- 01A02 Pl. Benisornia
- 01A03 Pl. Murcia Autovía
- 01E01 Pl. E. La Cierva
- 01E02 Pl. E. Santomera
- 01E03 Pl. E. Pliego
- 01E04 Pl. E. Doña Ana
- 01E06 Pl. E. José Bautista
- 01E07 Pl. E. Los Rodeos
- 01L01 Pl. Cab. C. Crevillente
- 01M01 Pl. Majal Blanco
- 01M02 Pl. Relojero
- 01O02 Pl. Río Pliego
- 01O03 Pl. Río Mula
- 01O04 Pl. Rbla. Salada
- 01O05 Pl. Reguerón
- 01O06 Pl. Paretón
- 01P02 Pl. Caserío Gebas
- 01P03 Pl. Pinar Hermoso
- 01P04 Pl. Baños Fortuna
- 01U01 Pl. I. Alhama
- 02A01 Pl. Almadenes
- 02A02 Pl. Ojós
- 02A05 Pl. Ag. Ab. Argos
- 02E01 Pl. E. Mayés
- 02E02 Pl. E. Argos
- 02E03 Pl. E. Alfonso XIII
- 02E04 Pl. E. Moro
- 02E06 Pl. E. Cárcabo
- 02M01 Pl. El Carche
- 02M02 Pl. Las Puntillas
- 02M03 Pl. Bullas
- 02M04 Pl. La Selva
- 02O01 Pl. Río Moratalla
- 02O03 Pl. Rbla. Tinajón
- 02P01 Pl. Jumilla
- 02P02 Pl. La Zarza
- 02P03 Pl. Las Caras
- 02P04 Pl. Tarragoya
- 02P05 Pl. Casas Navarro
- 02P06 Pl. Venta Olivo
- 02P07 Pl. Campo S. Juan
- 02P08 Pl. Casa Agüeros
- 02R01 Pl. Cieza
- 03A03 Pl. Calasparra
- 03A04 Pl. Azaraque
- 03A05 Pl. Liétor
- 03A06 Pl. n. Riópar
- 03E02 Pl. E. Talave
- 03E03 Pl. E. Camarillas
- 03E04 Pl. n. E. Charcos
- 03E05 Pl. n. E. Bayco
- 03E06 Pl. n. E. Boquerón
- 03L01 Pl. Cola A. T. S.
- 03M03 Pl. Paterna
- 03P01 Pl. Tobarra
- 03P02 Pl. Minateda
- 03P03 Pl. Serratilla
- 03R03 Pl. Azud Liétor
- 04A01 Pl. Confluencia
- 04A02 Pl. Ag. Ab. Cenajo



- 04A03 Pl. Ag. Ab. Fuensanta
- 04A04 Pl. A. El Gallego
- 04A05 Pl. Las Juntas
- 04A06 Pl. n. Alcantarilla
- 04L01 Pl. Canal Alto Taibilla
- 04M04 Pl. EM. Nerpio
- 04M05 Pl. EM. Stgo. Espada
- 04N01 Pl. n. Férrez
- 04N02 Pl. n. Don Domingo
- 05A02 Pl. La Escarihuela
- 05A03 Pl. Pulpi
- 05A04 Pl. Rbla. Pinar
- 05A05 Pl. Rbla. Guazamara
- 05A06 Pl. Rbla. Gachas
- 05A07 Pl. Rbla. Canalejas
- 05A08 Pl. Río Almanzora
- 05A09 Pl. n. Rbla. Chirivel
- 05A10 Pl. V. Vélez Rubio
- 05A11 Pl. Río Chico
- 05A12 Pl. n. Vélez Blanco
- 05E02 Pl. E. Valdeinfierno
- 05E03 Pl. E. Puentes
- 05M01 Pl. El Mojonar
- 05N01 Pl. n. María
- 05O01 Pl. Rbla. Nogalte
- 05P01 Pl. Zarzadilla Totana
- 05P02 Pl. Doña Inés
- 05P03 Pl. Venta Castillo
- 05P04 Pl. Cab. Rbla. Nogalte
- 05R01 Pl. Lorca
- 06A01 Pl. La Puebla
- 06A02 Pl. Pozo Estrecho
- 06A03 Pl. Rbla. Albuñón
- 06A04 Pl. El Estrecho
- 06A05 Pl. Fuente Álamo
- 06A06 Pl. Los Cegarras
- 06A07 Pl. RM332
- 06A08 Pl. Las Hermanillas
- 06A09 Pl. Camposol
- 06A10 Pl. RM315
- 06A11 Pl. Los Patojos
- 06A12 Pl. Canteras
- 06A13 Pl. Cedacero
- 06A14 Pl. Rbla. Miñarros
- 06A15 Pl. Rbla. Cab Negro
- 06A16 Pl. Rbla. Minglano
- 06A17 Pl. Rbla. Quiñoneros
- 06L01 Pl. PC Cartagena
- 06M01 Pl. Rbla. Benipila
- 06P01 Pl. Cartagena
- 06P02 Pl. Torre Pacheco
- 06P03 Pl. Perin
- 06P04 Pl. La Murta
- 06P05 Pl. San Javier
- 07A01 Pl. Beniel
- 07A03 Pl. Jacarilla
- 07A04 Pl. Rojales
- 07A06 Pl. Orihuela
- 07E01 Pl. E. La Pedrera
- 07E02 Pl. E. Crevillente
- 07U01 Pl. Dep. Torrealta

Datos provisionales, obtenidos en tiempo real sin contrastar

Listado de la Precipitación Diaria (mm.) (Acumulada de 09/10/2018 08:00 a 10/10/2018 08:00)

Table with columns for dates (09-09 to 09-07) and A Origen, and rows for various stations categorized by zones (I Cabecera, II Zona Alta 1, III Zona Alta 2, IV Zona Media, V Rio Guadalentin, VI Zona Baja, VII Ramblas costeras). Includes summary statistics at the bottom.

Observaciones: Datos provisionales, obtenidos en tiempo real sin contrastar. Precipitación a Origen: Escala de intensidad horaria con leyenda de colores (Dobol, Moderada, Fuerte, Muy Fuerte, Torrencial).