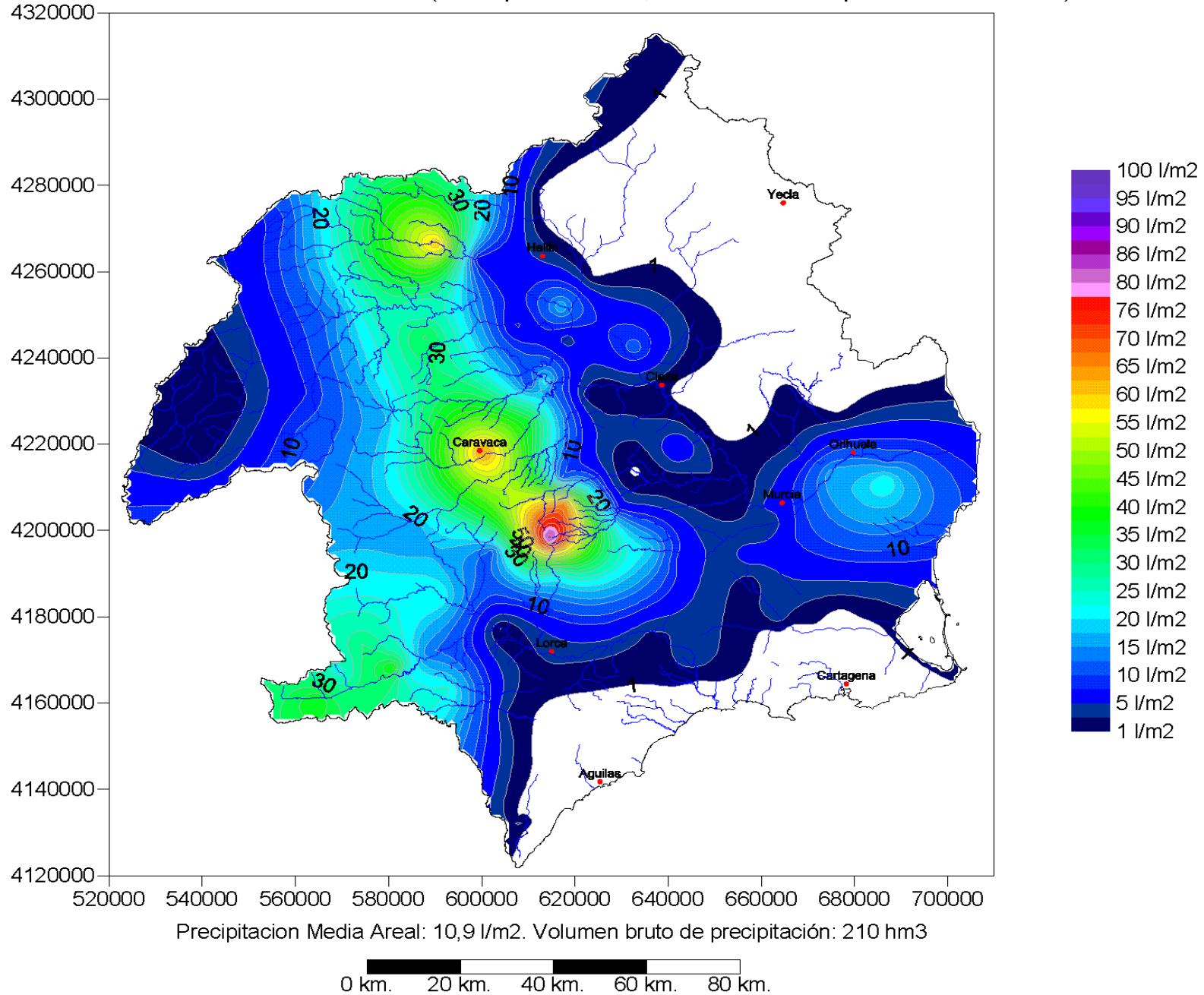




Distribución Espacial de la Precipitación Diaria (mm). (Acumulada de 16/11/2018 08:00 a 17/11/2018 08:00)

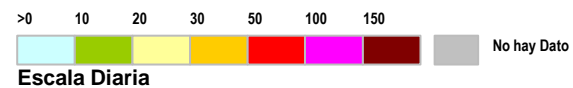
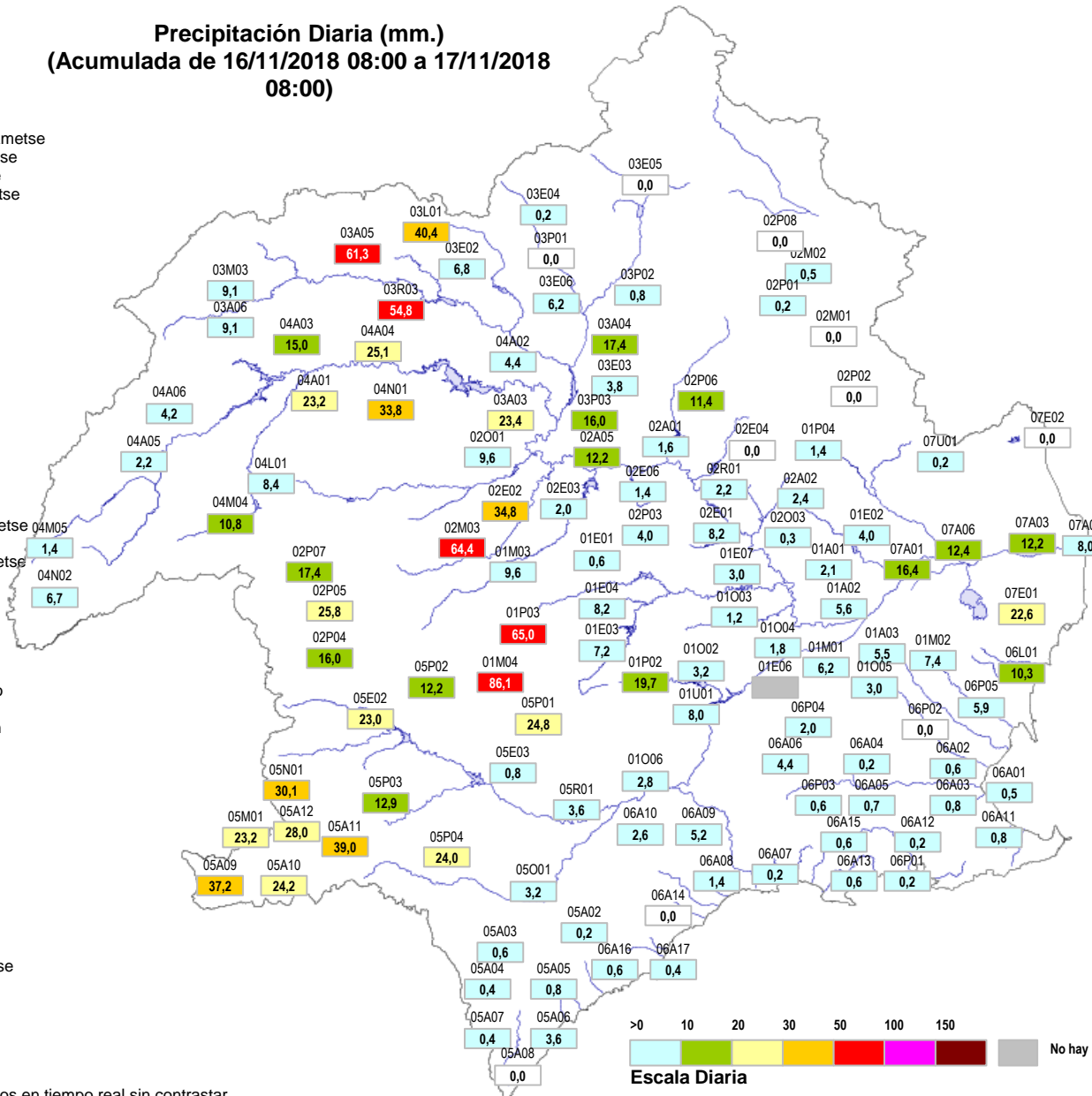
Pluviómetros Adoptados: SAIH. Método de interpolación: Kriging variograma lineal con Quadratic Drift.
Resolución de la malla en metros = 1000. (Datos provisionales, obtenidos en tiempo real sin contrastar)





Precipitación Diaria (mm.) (Acumulada de 16/11/2018 08:00 a 17/11/2018 08:00)

- 01A01 PI.Contraparada
- 01A02 PI.Beniscornia
- 01A03 PI.Murcia Autovía
- 01E01 PI.E.La Cierva
- 01E02 PI.E.Santomera
- 01E03 PI.E. Pliego
- 01E04 PI.E. Doña Ana
- 01E06 PI.E.JoséBautista
- 01E07 PI.E.Los Rodeos
- 01M01 PI.Majal Blanco-Ametse
- 01M02 PI. Relojero-Ametse
- 01M03 PI. Bullas-Ametse
- 01M04 PI. La Selva-Ametse
- 01O02 PI.RíoPliego
- 01O03 PI.RíoMula
- 01O04 PI.Rbla Salada
- 01O05 PI.Reguerón
- 01O06 PI.Paretón
- 01P02 PI.Caserío Gebas
- 01P03 PI.Pinar Hermoso
- 01P04 PI.Baños Fortuna
- 01U01 PI.I.Alhama
- 02A01 PI.Almadenes
- 02A02 PI.Ojós
- 02A05 PI.AgAb.Argos
- 02E01 PI.E.Mayés
- 02E02 PI.E.Argos
- 02E03 PI.E.Alfonso XIII
- 02E04 PI.E.Moro
- 02E06 PI.E.Cárcabo
- 02M01 PI. El Carche-Ametse
- 02M02 PI. LasPuntillas
- 02M03 PI. Caravaca-Ametse
- 02O01 PI. Río Moratalla
- 02O03 PI.Rbla Tinajón
- 02P01 PI.Jumilla
- 02P02 PI.La Zarza
- 02P03 PL.Las Caras
- 02P04 PI.Tarragoya
- 02P05 PL.Casas Navarro
- 02P06 PL.Venta Olivo
- 02P07 PI.Campo S. Juan
- 02P08 PI.Casa Agüeros
- 02R01 PI.Cieza
- 03A03 PI.Calasparrá
- 03A04 PI.Azaraque
- 03A05 PI.Liétor
- 03A06 Pln.Riopar
- 03E02 PI.E.Talave
- 03E03 PI.E.Camarillas
- 03E04 Pln.E.Charcos
- 03E05 Pln.E.Bayco
- 03E06 Pln.E.Boquerón
- 03L01 PI.Cola A.T.S.
- 03M03 PI. Paterna-Ametse
- 03P01 PI.Tobarra
- 03P02 PI.Minateda
- 03P03 PL.Serratilla
- 03R03 PI.Azud Liétor
- 04A01 PI.Confluencia



- 04A02 PI.AgAb.Cenajo
- 04A03 PI.AgAb.Fuensanta
- 04A04 PI.A.El Gallego
- 04A05 PI.Las Juntas
- 04A06 Pln.Alcantarilla
- 04L01 PI.CanalAltoTaibilla
- 04M04 PI. EM. Nerpio
- 04M05 PI. EM. Stgo.Espada
- 04N01 Pln.Férez
- 04N02 Pln.Don Domingo
- 05A02 PI.La Escarihuela
- 05A03 PI.Pulpí
- 05A04 PI.Rbla Pinar
- 05A05 PI.Rbla Guazamara
- 05A06 PI.Rbla Gachas
- 05A07 PI.Rbla Canalejas
- 05A08 PI.Río Almanzora
- 05A09 Pln.Rbla Chirivel
- 05A10 PI.VélezRubio
- 05A11 PI.Río Chico
- 05A12 Pln.VélezBlanco
- 05E02 PI.E.Valdeinfierno
- 05E03 PI.E.Puentes
- 05M01 PI. El Mojonar-Ametse
- 05N01 Pln.María
- 05O01 PI. Rbla Nogalte
- 05P01 PI.Zarzadilla Totana
- 05P02 PI.Doña Inés
- 05P03 PI.Venta Castillo
- 05P04 PI.Cab.RblaNogalte
- 05R01 PI. Lorca
- 06A01 PI.La Puebla
- 06A02 PI.Pozo Estrecho
- 06A03 PI.Rbla Albuñón
- 06A04 PI.El Estrecho
- 06A05 PI.Fuente Alamo
- 06A06 PI.Los Cegarras
- 06A07 PI.RM332
- 06A08 PI.LasHermanillas
- 06A09 PI.Camposol
- 06A10 PI.RM315
- 06A11 PI.Los Patojos
- 06A12 PI.Canteras
- 06A13 PI.Cedacero
- 06A14 PI.Rbla Miñarros
- 06A15 PI.Rbla CabNegro
- 06A16 PI.Rbla Minglano
- 06A17 PI.RblaQuinoneros
- 06L01 PI.CPCCartagena
- 06P01 PI.Cartagena
- 06P02 PI.Torre Pacheco
- 06P03 PI.Perín
- 06P04 PI.La Murta
- 06P05 PI.San Javier
- 07A01 PI.Beniél
- 07A03 PI.Jacarilla
- 07A04 PI.Rojales
- 07A06 PI. Orihuela
- 07E01 PI.E.La Pedrera
- 07E02 PI.E.Crevillente
- 07U01 PI.Dep.Torrealta

Datos provisionales, obtenidos en tiempo real sin contrastar

Listado de la Precipitación Diaria (mm.)
(Acumulada de 16/11/2018 08:00 a 17/11/2018 08:00)

	08-09	09-10	10-11	11-12	12-13	13-14	14-15	15-16	16-17	17-18	18-19	19-20	20-21	21-22	22-23	23-00	00-01	01-02	02-03	03-04	04-05	05-06	06-07	07-08	A Origen		
I Cabecera																											
Ia Cabecera Río Segura																											
1	J	04N02P1	Pin. Don Domingo			1,7	2,4	0,2	0,4								0,6	0,2	1,1							6,7	
2	J	04M05P1	Pl. EM. Stgo.Espada			0,2	0,2		0,8	0,2																1,4	
3	AB	04M04P1	Pl. EM. Nerpio	0,2				0,2	1,6	1,8	0,4	1,0		0,4	0,2	0,8	0,2	2,2	0,4	0,6		0,2	0,6			10,8	
4	J	04A05P1	Pl. Las Juntas						0,4	0,6			0,2	0,2										0,4		2,2	
5	AB	04A06P1	Pin. Alcantarilla						0,4	0,8	0,2	0,4	1,9									0,2			0,2	4,2	
6	AB	04L01P1	Pl. Canal Alto Taibilla			0,2					0,8	1,4	0,4	0,8				0,4	0,4	0,6	1,4	1,4	0,4	0,2		8,4	
7	AB	03A06P1	Pin. Riápar	0,1		0,1	0,1	1,1	0,3		0,4	1,3	0,2	1,0	1,1	0,3	0,2	0,3	0,7	0,3	0,9	0,4	0,2		0,1	9,1	
8	AB	04A03P1	Pl. AgAb. Fuensanta	0,2				0,2	0,2	0,6		0,8	1,2	0,2	2,0	2,4	0,6	0,4	0,6	1,4	0,8	2,2	1,0	0,2		15,0	
9	AB	04A01P1	Pl. Confluencia	1,2	0,2			0,2	1,0	0,8	1,8		1,8	1,0	2,2	3,6	1,0	1,0	1,4	1,4	1,6	2,8	0,2			23,2	
10	AB	04A04P1	Pl. A. El Gallego	0,5				0,2	0,5		0,2		2,7	7,8	1,4	3,7	1,4	2,1	4,3	0,5						25,1	
11	AB	04N01P1	Pin. Pérez	0,6	0,6		0,4	0,6	2,6	0,2	0,8	4,0	1,4	4,2	3,2	4,0	1,6	1,2	3,2	5,0	0,2					33,8	
Ib Cabecera Río Mundo																											
12	AB	03A05P1	Pl. Liétor					4,1	15,8	5,3	4,7	10,3	10,5	5,3	4,9	0,4										61,3	
13	AB	03R03P1	Pl. Azud Liétor					4,2	6,0	5,2	5,0	4,4	5,4	5,8	6,0	4,8	3,2	2,0	1,0	0,8	0,4	0,4		0,2		54,8	
14	AB	03A04P1	Pl. Azarague			0,2		0,2	1,8	5,9	2,9	4,9	1,4													17,4	
15	AB	03L01P1	Pl. Cota A.T.S.					1,0	9,8	4,2	2,4	2,6	7,4	7,6	3,8	1,4		0,2								40,4	
16	AB	03M03P1	Pl. Paterna-Ametse	0,1		0,1	0,1	1,1	0,3		0,4	1,3	0,2	1,0	1,1	0,3	0,2	0,3	0,7	0,3	0,9	0,4	0,2		0,1	9,1	
17	AB	03E02P1	Pl. E. Talave					0,2	0,4	0,4	0,4	0,4	0,6	0,4	0,4	0,4	0,4	0,4	0,4	0,4	0,2	0,4	0,4	0,2	0,4	6,8	
18	AB	03P01P1	Pl. Tobarra																							0,0	
19	AB	03E04P1	Pin. E. Charcos					0,2																		0,2	
20	AB	03E05P1	Pin. E. Bayco																							0,0	
21	AB	03E06P1	Pin. E. Boquerón																							0,2	
22	AB	03P02P1	Pl. Minateda						0,4	0,8	1,6	0,6														6,8	
Ic Confluencia Segura-Mundo																											
23	AB	04A02P1	Pl. AgAb. Cenajo						2,0	2,0			0,2	0,2												4,4	
24	AB	03E03P1	Pl. E. Camarillas			0,2	0,6				0,2	2,6		0,2												3,8	
II Zona Alta 1																											
Ila Zona Alta 1 MD																											
25	MU	02P07P1	Pl. Campo S. Juan					0,6	0,4		0,2	0,6		1,3	0,8	0,2	1,3	1,3	1,5	5,9	1,7	0,4	0,2	0,4	0,4	17,4	
26	MU	02P05P1	Pl. Casas Navarro	0,2	0,2						0,8			6,8			0,2	1,0	3,9	5,1	4,5	1,6	0,6			25,8	
27	MU	02P04P1	Pl. Tarragoya			0,2						3,4	1,8				0,8	3,6	1,8	0,4	1,2	2,0	0,4			16,0	
28	MU	02M03P1	Pl. Caravaca-Ametse	0,2			1,4	4,8	1,4	6,6	9,2		4,0	9,8	3,4	5,4	5,4	9,0	3,0	0,2						64,4	
29	MU	02E02P1	Pl. E. Argos			1,2	10,0		2,6		1,0		0,4	4,8	8,0	3,8	1,8	0,6	0,2			0,4		0,4	0,2	34,8	
30	MU	02A05P1	Pl. AgAb. Argos	0,2				1,0		0,2		0,4	0,8	7,0	2,4	0,2										12,2	
31	MU	02E03P1	Pl. E. Alfonso XIII			0,4			0,8				0,2	0,4	0,2											2,0	
32	MU	02P03P1	Pl. Las Caras			0,4	0,2	1,0		0,2		0,6	1,4	0,2												4,0	
Ilb Zona Alta 1 MI																											
33	MU	02P08P1	Pl. Casa Agüeros																							0,0	
34	MU	02M02P1	Pl. Las Puntillas			0,5																				0,5	
35	MU	02P01P1	Pl. Jumilla			0,2																				0,2	
36	MU	02M01P1	Pl. El Carche-Ametse																							0,0	
37	MU	02P02P1	Pl. La Zarza																							0,0	
Ilc Zona Alta 1 Río Segura																											
38	MU	02O01P1	Pl. Río Moratalla			0,4		0,2		0,2	0,2	0,4	5,4	1,8	0,8											9,6	
39	MU	03P03P1	Pl. Serranía					0,8	4,0		0,2	0,4	5,2	4,8	0,6											16,0	
40	MU	03A03P1	Pl. Calasparra			0,2		0,8	3,0		0,2	0,4	6,8	10,8	1,2											23,4	
41	MU	02A01P1	Pl. Almadenes			1,6																				1,6	
42	MU	02E06P1	Pl. E. Cárcabo			1,4																				1,4	
43	MU	02P06P1	Pl. Venta Olivo						11,4																	11,4	
44	MU	02R01P1	Pl. Cieza	0,2	0,4			1,6																		2,2	
45	MU	02E04P1	Pl. E. Moro																							0,0	
III Zona Alta 2																											
Illa Zona Alta 2 MD																											
46	MU	01P03P1	Pl. Pinar Hermoso			0,2	3,4	0,2	3,6	6,2	1,0	1,2	4,8	0,2	12,4	7,0	8,4	0,4	3,2	4,8	1,2	1,4	5,2	0,2		65,0	
47	MU	01M03P1	Pl. Bullas-Ametse			2,6	0,8	0,2	0,8				0,6			1,4	1,4	1,4						0,2	0,2	9,6	
48	MU	01M04P1	Pl. La Selva-Ametse	0,3		0,5	0,5	0,8	1,8	2,8	0,3	0,3	0,8	0,3	0,5	0,5	3,8	0,5	4,8	5,8	15,2	17,5	3,0	15,2	5,1	5,3	86,1
49	MU	01E03P1	Pl. E. Pliego			0,4	2,4	0,6					2,6						0,2	0,6		0,2				7,2	
50	MU	01E04P1	Pl. E. Doña Ana			1,2	1,6		0,8	0,2								3,0		0,4	0,6	0,2	0,2			8,2	
51	MU	01O02P1	Pl. Río Pliego			0,8	0,4		0,2									0,4	0,2	0,2	0,2	0,6		0,2		3,2	
52	MU	01E01P1	Pl. E. La Cierva			0,6																				0,6	
53	MU	01O03P1	Pl. Río Mula	0,2		0,2	0,2		0,2									0,2								1,2	
54	MU	01E07P1	Pl. E. Los Rodeos			2,2			0,6	0,2																3,0	
Ilii Zona Alta 2 Río Segura																											
55	MU	02A02P1	Pl. Ojós	1,6	0,6	0,2																				2,4	
56	MU	02E01P1	Pl. E. Mayés			7,6		0,2		0,2																8,2	
57	MU	02O03P1	Pl. Rbla Tinajón			0,2	0,2																			0,3	
58	MU	01O04P1	Pl. Rbla Salada													0,2	0,4							1,2		1,8	
IV Zona Media																											
Iva Río Segura - Azud de los Huertos</																											