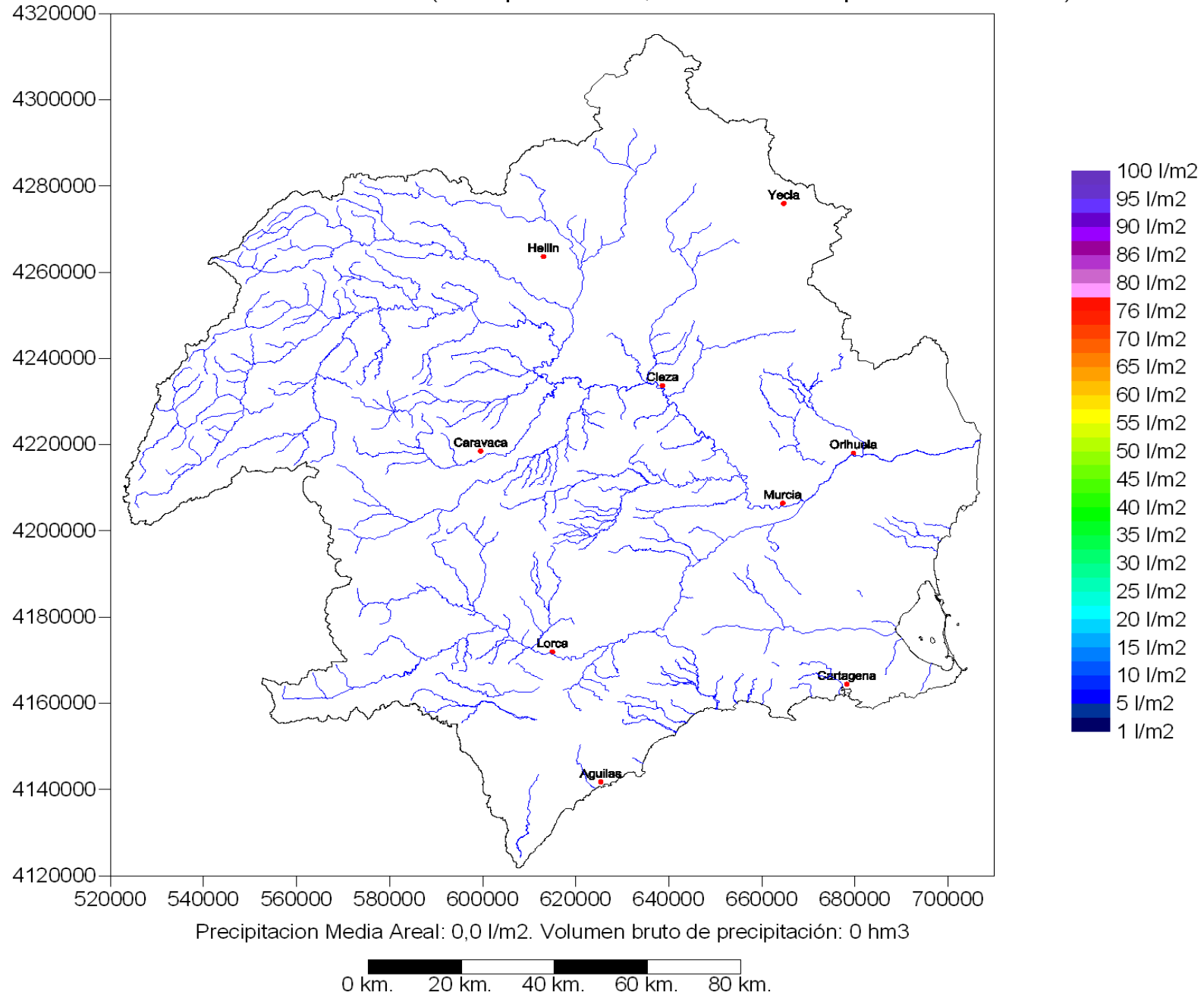




Distribución Espacial de la Precipitación Diaria (mm). (Acumulada de 31/12/2018 08:00 a 01/01/2019 08:00)

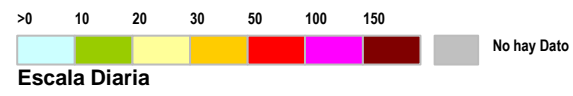
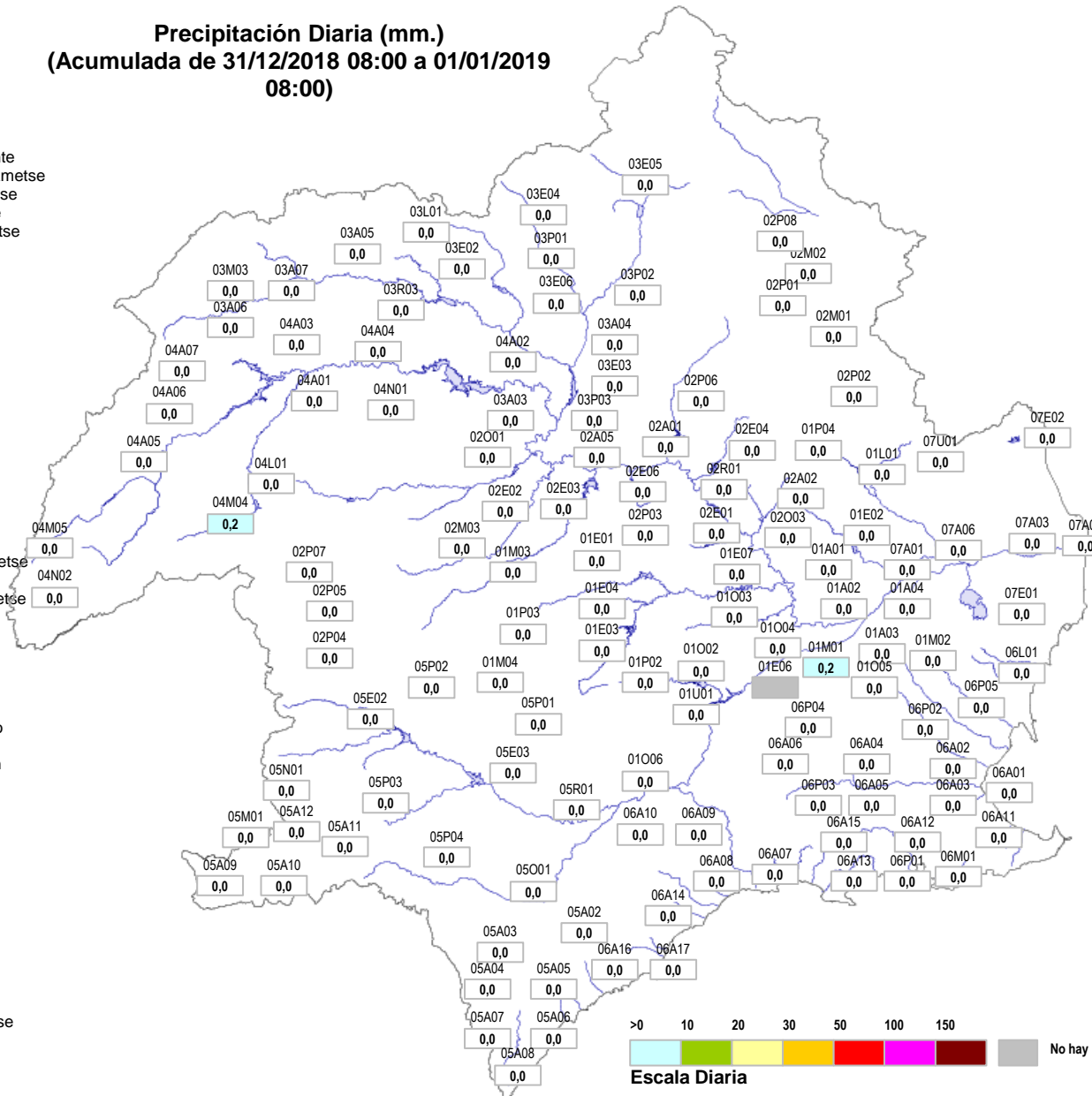
Pluviómetros Adoptados: SAIH. Método de interpolación: Kriging variograma lineal con Quadratic Drift. Resolución de la malla en metros = 1000. (Datos provisionales, obtenidos en tiempo real sin contrastar)





Precipitación Diaria (mm.) (Acumulada de 31/12/2018 08:00 a 01/01/2019 08:00)

- 01A01 Pi.Contraparada
- 01A02 Pi.Beniscornia
- 01A03 Pi.Murcia Autoviá
- 01A04 Pi.Murcia Fica
- 01E01 Pi.E.La Cierva
- 01E02 Pi.E.Santomera
- 01E03 Pi.E. Pliego
- 01E04 Pi.E. Doña Ana
- 01E06 Pi.E.JoséBautista
- 01E07 Pi.E.Los Rodeos
- 01L01 Pi.Cab.C.Crevillente
- 01M01 Pi.Majal Blanco-Ametse
- 01M02 Pi. Relojero-Ametse
- 01M03 Pi. Bullas-Ametse
- 01M04 Pi. La Selva-Ametse
- 01O02 Pi.RioPliego
- 01O03 Pi.RioMula
- 01O04 Pi.Rbla Salada
- 01O05 Pi.Reguerón
- 01O06 Pi.Paretón
- 01P02 Pi.Caserío Gebas
- 01P03 Pi.Pinar Hermoso
- 01P04 Pi.Baños Fortuna
- 01U01 Pi.I.Alhama
- 02A01 Pi.Almadenes
- 02A02 Pi.Ojós
- 02A05 Pi.AgAb.Argos
- 02E01 Pi.E.Mayés
- 02E02 Pi.E.Argos
- 02E03 Pi.E.Alfonso XIII
- 02E04 Pi.E.Moro
- 02E06 Pi.E.Cárcabo
- 02M01 Pi. El Carche-Ametse
- 02M02 Pi. LasPuntillas
- 02M03 Pi. Caravaca-Ametse
- 02O01 Pi. Río Moratalla
- 02O03 Pi.Rbla Tinajón
- 02P01 Pi.Jumilla
- 02P02 Pi.La Zarza
- 02P03 PL.Las Caras
- 02P04 Pi.Tarragoya
- 02P05 PL.Casas Navarro
- 02P06 PL.Venta Olivo
- 02P07 Pi.Campo S. Juan
- 02P08 Pi.Casa Agüeros
- 02R01 Pi.Cieza
- 03A03 Pi.Calasparrá
- 03A04 Pi.Azaraque
- 03A05 Pi.Liétor
- 03A06 Pln.Riópar
- 03A07 Pln.Bogarra
- 03E02 Pi.E.Talave
- 03E03 Pi.E.Camarillas
- 03E04 Pln.E.Charcos
- 03E05 Pln.E.Bayco
- 03E06 Pln.E.Boquerón
- 03L01 Pi.Cola A.T.S.
- 03M03 Pi. Paterna-Ametse
- 03P01 Pi.Tobarra
- 03P02 Pi.Minateda
- 03P03 PL.Serratilla
- 03R03 Pi.Azud Liétor
- 04A01 Pi.Confluencia



- 04A02 Pi.AgAb.Cenajo
- 04A03 Pi.AgAb.Fuensanta
- 04A04 Pi.A.El Gallego
- 04A05 Pi.Las Juntas
- 04A06 Pln.Alcantarilla
- 04A07 Pln.RíoTus
- 04L01 Pi.CanalAltoTaibilla
- 04M04 Pi. EM. Nerpio
- 04M05 Pi. EM. Stgo.Espada
- 04N01 Pln.Férez
- 04N02 Pln.Don Domingo
- 05A02 Pi.La Escarihuela
- 05A03 Pi.Pulpí
- 05A04 Pi.Rbla Pinar
- 05A05 Pi.Rbla Guazamara
- 05A06 Pi.Rbla Gachas
- 05A07 Pi.Rbla Canalejas
- 05A08 Pi.Río Almanzora
- 05A09 Pln.Rbla Chirivel
- 05A10 Pi.VélezRubio
- 05A11 Pi.Río Chico
- 05A12 Pln.VélezBlanco
- 05E02 Pi.E.Valdeinfierno
- 05E03 Pi.E.Puentes
- 05M01 Pi. El Mojonar-Ametse
- 05N01 Pln.Maria
- 05O01 Pi. Rbla Nogalte
- 05P01 Pi.Zaradilla Totana
- 05P02 Pi.Doña Inés
- 05P03 Pi.Venta Castillo
- 05P04 Pi.Cab.RblaNogalte
- 05R01 Pi. Lorca
- 06A01 Pi.La Puebla
- 06A02 Pi.Pozo Estrecho
- 06A03 Pi.Rbla Albujón
- 06A04 Pi.El Estrecho
- 06A05 Pi.Fuente Álamo
- 06A06 Pi.Los Cegarras
- 06A07 Pi.RM332
- 06A08 Pi.LasHerminillas
- 06A09 Pi.Camosol
- 06A10 Pi.RM315
- 06A11 Pi.Los Patojos
- 06A12 Pi.Canteras
- 06A13 Pi.Cedacero
- 06A14 Pi.Rbla Miñarros
- 06A15 Pi.Rbla CabNegro
- 06A16 Pi.Rbla Minglano
- 06A17 Pi.RblaQuiñoneros
- 06L01 Pi.CPCCartagena
- 06M01 Pi.Rbla Benipila
- 06P01 Pi.Cartagena
- 06P02 Pi.Torre Pacheco
- 06P03 Pi.Perín
- 06P04 Pi.La Murta
- 06P05 Pi.San Javier
- 07A01 Pi.Beniél
- 07A03 Pi.Jacarilla
- 07A04 Pi.Rojales
- 07A06 Pi. Orihuela
- 07E01 Pi.E.La Pedrera
- 07E02 Pi.E.Crevillente
- 07U01 Pi.Dep.Torrealta

