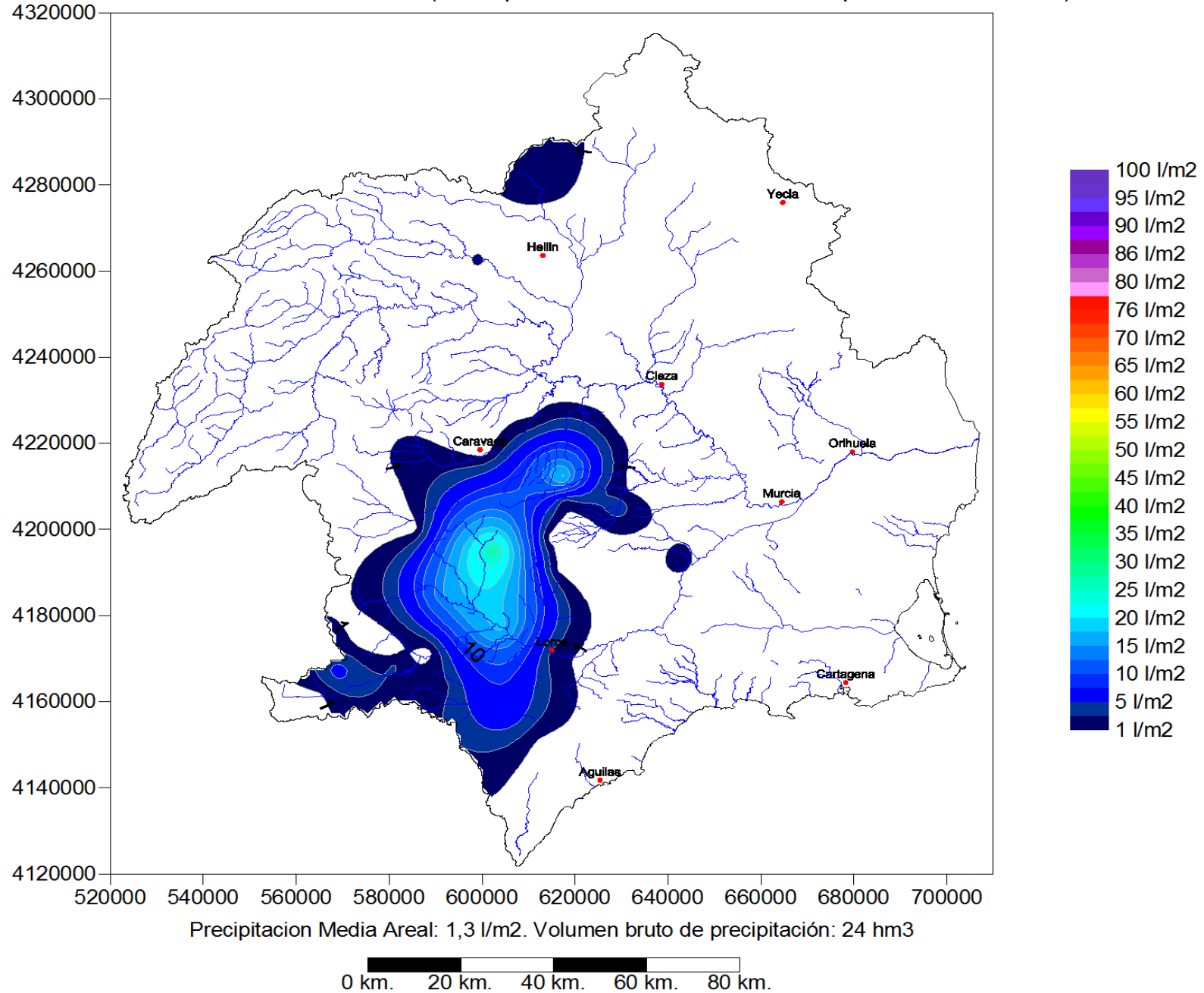




Distribución Espacial de la Precipitación Diaria (mm). (Acumulada de 09/09/2019 08:00 a 10/09/2019 08:00)

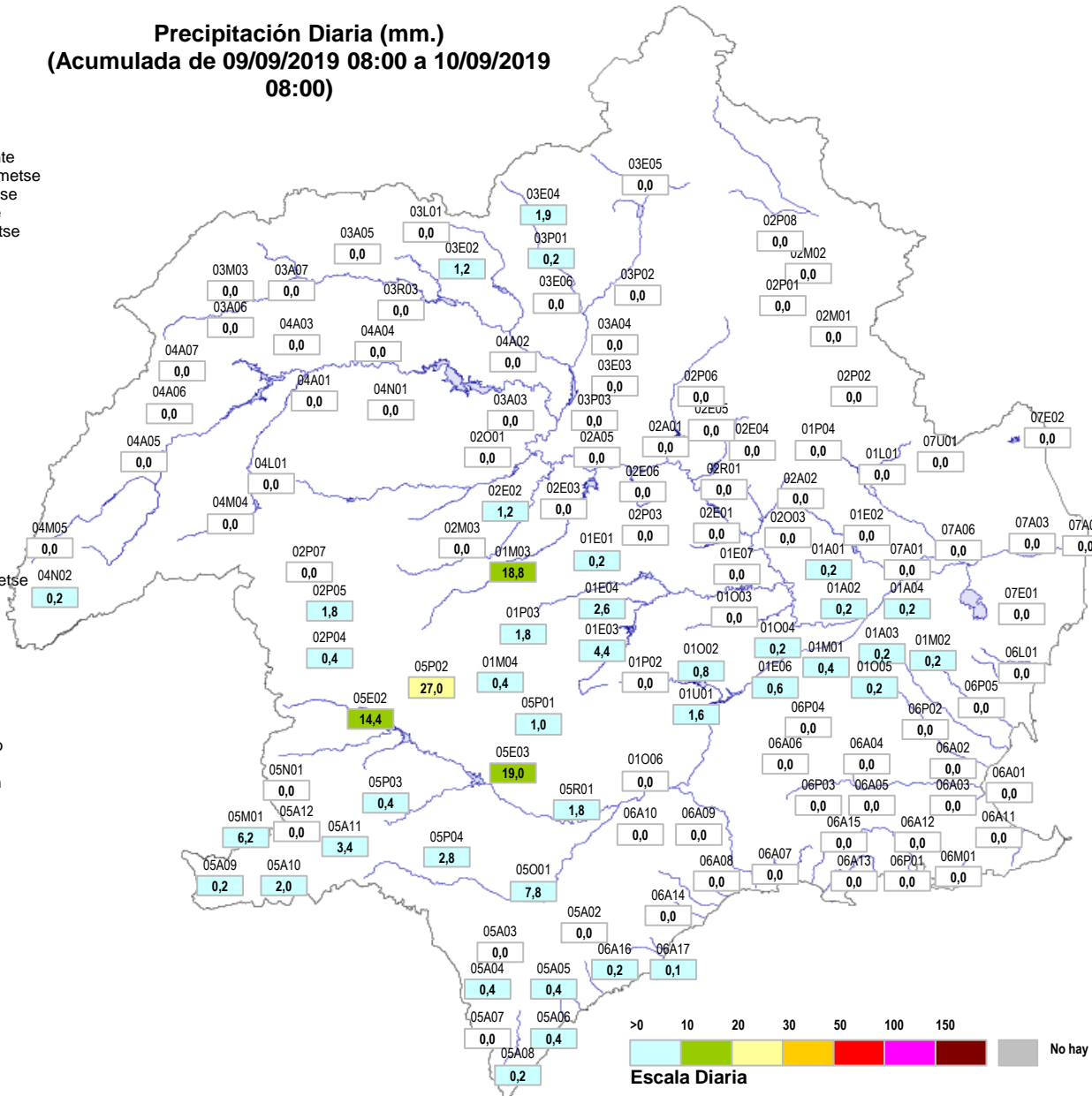
Pluviómetros Adoptados: SAIH. Método de interpolación: Kriging variograma lineal con Quadratic Drift.
Resolución de la malla en metros = 1000. (Datos provisionales, obtenidos en tiempo real sin contrastar)





Precipitación Diaria (mm.) (Acumulada de 09/09/2019 08:00 a 10/09/2019 08:00)

- 01A01 Pl. Contraparada
- 01A02 Pl. Beniscornia
- 01A03 Pl. Murcia Autovía
- 01A04 Pl. Murcia Fica
- 01E01 Pl. E. La Cierva
- 01E02 Pl. E. Santomera
- 01E03 Pl. E. Pliego
- 01E04 Pl. E. Doña Ana
- 01E06 Pl. E. JoséBautista
- 01E07 Pl. E. Los Rodeos
- 01L01 Pl. Cab. C. Crevillente
- 01M01 Pl. MajalBlanco-Ametse
- 01M02 Pl. Relojero-Ametse
- 01M03 Pl. Bullas-Ametse
- 01M04 Pl. La Selva-Ametse
- 01O02 Pl. RíoPliego
- 01O03 Pl. RíoMula
- 01O04 Pl. Rbla Salada
- 01O05 Pl. Reguerón
- 01O06 Pl. Paretón
- 01P02 Pl. Caserío Gebas
- 01P03 Pl. Pinar Hermoso
- 01P04 Pl. Baños Fortuna
- 01U01 Pl. I. Alhama
- 02A01 Pl. Almadenes
- 02A02 Pl. Ojós
- 02A05 Pl. AgAb. Argos
- 02E01 Pl. E. Mayés
- 02E02 Pl. E. Argos
- 02E03 Pl. E. Alfonso XIII
- 02E04 Pl. E. Moro
- 02E05 Pl. E. Judío
- 02E06 Pl. E. Cárcabo
- 02M01 Pl. El Carche-Ametse
- 02M02 Pl. LasPuntillas
- 02M03 Pl. Caravaca
- 02O01 Pl. Río Moratalla
- 02O03 Pl. Rbla Tinajón
- 02P01 Pl. Jumilla
- 02P02 Pl. La Zarza
- 02P03 Pl. Las Caras
- 02P04 Pl. Tarragoya
- 02P05 Pl. Casas Navarro
- 02P06 Pl. Venta Olivo
- 02P07 Pl. Campo S. Juan
- 02P08 Pl. Casa Agüeros
- 02R01 Pl. Cieza
- 03A03 Pl. Calasparra
- 03A04 Pl. Azaraque
- 03A05 Pl. Liétor
- 03A06 Pl. n. Riópar
- 03A07 Pl. n. Bogarra
- 03E02 Pl. E. Talave
- 03E03 Pl. E. Camarillas
- 03E04 Pl. n. E. Charcos
- 03E05 Pl. n. E. Bayco
- 03E06 Pl. n. E. Boquerón
- 03L01 Pl. Cola A. T. S.
- 03M03 Pl. Paterna
- 03P01 Pl. Tobarra
- 03P02 Pl. Minateda
- 03P03 Pl. Serratilla
- 03R03 Pl. Azud Liétor



- 04A01 Pl. ConfluenciaTaibilla
- 04A02 Pl. AgAb. Cenajo
- 04A03 Pl. AgAb. Fuensanta
- 04A04 Pl. A. El Gallego
- 04A05 Pl. Las Juntas
- 04A06 Pl. n. Alcantarilla
- 04A07 Pl. n. RíoTus
- 04L01 Pl. CanalAltoTaibilla
- 04M04 Pl. EM. Nerpio
- 04M05 Pl. EM. Stgo. Espada
- 04N01 Pl. n. Férrez
- 04N02 Pl. n. Don Domingo
- 05A02 Pl. La Escarihuela
- 05A03 Pl. Pulpí
- 05A04 Pl. Rbla Pinar
- 05A05 Pl. Rbla Guazamara
- 05A06 Pl. Rbla Gachas
- 05A07 Pl. Rbla Canalejas
- 05A08 Pl. Río Almazora
- 05A09 Pl. n. Rbla Chirivel
- 05A10 Pl. VélezRubio
- 05A11 Pl. Río Chico
- 05A12 Pl. n. VélezBlanco
- 05E02 Pl. E. Valdeinfierno
- 05E03 Pl. E. Puentes
- 05M01 Pl. El Mojonar-Ametse
- 05N01 Pl. n. María
- 05O01 Pl. Rbla Nogalte
- 05P01 Pl. Zarzadilla Totana
- 05P02 Pl. Doña Inés
- 05P03 Pl. Venta Castillo
- 05P04 Pl. Cab. RblaNogalte
- 05R01 Pl. Lorca
- 06A01 Pl. La Puebla
- 06A02 Pl. Pozo Estrecho
- 06A03 Pl. Rbla Albujo
- 06A04 Pl. El Estrecho
- 06A05 Pl. Fuente Álamo
- 06A06 Pl. Los Cegarras
- 06A07 Pl. RM332
- 06A08 Pl. LasHermanillas
- 06A09 Pl. Camposol
- 06A10 Pl. RM315
- 06A11 Pl. Los Patojos
- 06A12 Pl. Canteras
- 06A13 Pl. Cedacero
- 06A14 Pl. Rbla Miñarros
- 06A15 Pl. Rbla CabNegro
- 06A16 Pl. Rbla Minglano
- 06A17 Pl. Rbla Quiñoneros
- 06L01 Pl. CPCCartagena
- 06M01 Pl. Rbla Benipila
- 06P01 Pl. Cartagena
- 06P02 Pl. Torre Pacheco
- 06P03 Pl. Perín
- 06P04 Pl. La Murta
- 06P05 Pl. San Javier
- 07A01 Pl. Beniel
- 07A03 Pl. Jacarilla
- 07A04 Pl. Rojales
- 07A06 Pl. Orihuela
- 07E01 Pl. E. La Pedrera
- 07E02 Pl. E. Crevillente
- 07U01 Pl. ETAP Trealta

**Listado de la Precipitación Diaria (mm.)
(Acumulada de 09/09/2019 08:00 a 10/09/2019 08:00)**


| | | | | 08-09 | 09-10 | 10-11 | 11-12 | 12-13 | 13-14 | 14-15 | 15-16 | 16-17 | 17-18 | 18-19 | 19-20 | 20-21 | 21-22 | 22-23 | 23-00 | 00-01 | 01-02 | 02-03 | 03-04 | 04-05 | 05-06 | 06-07 | 07-08 | A Origen | |
|------------------------------------|----|---------|------------------------|-------|-------|-------|-------|-------|-------|-------|-------|-------|-------|-------|-------|-------|-------|-------|-------|-------|-------|-------|-------|-------|-------|-------|-------|----------|-----|
| I Cabecera | | | | | | | | | | | | | | | | | | | | | | | | | | | | | |
| Ia Cabecera Río Segura | | | | | | | | | | | | | | | | | | | | | | | | | | | | | |
| 1 | J | 04N02P1 | Pln.Don Domingo | | | | 0,2 | | | | | | | | | | | | | | | | | | | | | | 0,2 |
| 2 | J | 04M05P1 | Pl. EM. Stgo.Espada | | | | | | | | | | | | | | | | | | | | | | | | | | 0,0 |
| 3 | AB | 04M04P1 | Pl. EM. Nerpio | | | | | | | | | | | | | | | | | | | | | | | | | | 0,0 |
| 4 | J | 04A05P1 | Pl.Las Juntas | | | | | | | | | | | | | | | | | | | | | | | | | | 0,0 |
| 5 | AB | 04A06P1 | Pln.Alcantarilla | | | | | | | | | | | | | | | | | | | | | | | | | | 0,0 |
| 6 | AB | 04L01P1 | Pl.CanalAltoTaibilla | | | | | | | | | | | | | | | | | | | | | | | | | | 0,0 |
| 7 | AB | 03A06P1 | Pln.Riópar | | | | | | | | | | | | | | | | | | | | | | | | | | 0,0 |
| 8 | AB | 04A07P1 | Pln.RíoTus | | | | | | | | | | | | | | | | | | | | | | | | | | 0,0 |
| 9 | AB | 04A03P1 | Pl.AgAb.Fuensanta | | | | | | | | | | | | | | | | | | | | | | | | | | 0,0 |
| 10 | AB | 04A01P1 | Pl.ConfluenciaTaibilla | | | | | | | | | | | | | | | | | | | | | | | | | | 0,0 |
| 11 | AB | 04A04P1 | Pl.A.El Gallego | | | | | | | | | | | | | | | | | | | | | | | | | | 0,0 |
| 12 | AB | 04N01P1 | Pln.Férez | | | | | | | | | | | | | | | | | | | | | | | | | | 0,0 |
| Ib Cabecera Río Mundo | | | | | | | | | | | | | | | | | | | | | | | | | | | | | |
| 13 | AB | 03A05P1 | Pl.Liétor | | | | | | | | | | | | | | | | | | | | | | | | | | 0,0 |
| 14 | AB | 03R03P1 | Pl.Azud Liétor | | | | | | | | | | | | | | | | | | | | | | | | | | 0,0 |
| 15 | AB | 03A04P1 | Pl.Azaraque | | | | | | | | | | | | | | | | | | | | | | | | | | 0,0 |
| 16 | AB | 03L01P1 | Pl.Cola A.T.S. | | | | | | | | | | | | | | | | | | | | | | | | | | 0,0 |
| 17 | AB | 03A07P1 | Pln.Bogarra | | | | | | | | | | | | | | | | | | | | | | | | | | 0,0 |
| 18 | AB | 03M03P1 | Pl. Paterna | | | | | | | | | | | | | | | | | | | | | | | | | | 0,0 |
| 19 | AB | 03E02P1 | Pl.E.Talave | | | | | | | 1,2 | | | | | | | | | | | | | | | | | | | 1,2 |
| 20 | AB | 03P01P1 | Pl.Tobarra | | | | | | | 0,2 | | | | | | | | | | | | | | | | | | | 0,2 |
| 21 | AB | 03E04P1 | Pln.E.Charcos | | | | | | | 1,7 | | | | 0,2 | | | | | | | | | | | | | | | 1,9 |
| 22 | AB | 03E05P1 | Pln.E.Bayco | | | | | | | | | | | | | | | | | | | | | | | | | | 0,0 |
| 23 | AB | 03E06P1 | Pln.E.Boquerón | | | | | | | | | | | | | | | | | | | | | | | | | | 0,0 |
| 24 | AB | 03P02P1 | Pl.Minateda | | | | | | | | | | | | | | | | | | | | | | | | | | 0,0 |
| Ic Confluencia Segura-Mundo | | | | | | | | | | | | | | | | | | | | | | | | | | | | | |
| 25 | AB | 04A02P1 | Pl.AgAb.Cenajo | | | | | | | | | | | | | | | | | | | | | | | | | | 0,0 |
| 26 | AB | 03E03P1 | Pl.E.Camarillas | | | | | | | | | | | | | | | | | | | | | | | | | | 0,0 |
| II Zona Alta 1 | | | | | | | | | | | | | | | | | | | | | | | | | | | | | |
| Ila Zona Alta 1 MD | | | | | | | | | | | | | | | | | | | | | | | | | | | | | |
| 27 | MU | 02P07P1 | Pl.Campo S. Juan | | | | | | | | | | | | | | | | | | | | | | | | | | 0,0 |
| 28 | MU | 02P05P1 | PL.Casas Navarro | | | | | 1,6 | | | | | 0,2 | | | | | | | | | | | | | | | | 1,8 |
| 29 | MU | 02P04P1 | Pl.Tarragoya | | | | | | | 0,4 | | | | | | | | | | | | | | | | | | | 0,4 |
| 30 | MU | 02M03P1 | Pl. Caravaca | | | | | | | | | | | | | | | | | | | | | | | | | | 0,0 |
| 31 | MU | 02E02P1 | Pl.E.Argos | | | | | | | 1,2 | | | | | | | | | | | | | | | | | | | 1,2 |
| 32 | MU | 02A05P1 | Pl.AgAb.Argos | | | | | | | | | | | | | | | | | | | | | | | | | | 0,0 |
| 33 | MU | 02E03P1 | Pl.E.Alfonso XIII | | | | | | | | | | | | | | | | | | | | | | | | | | 0,0 |
| 34 | MU | 02P03P1 | PL.Las Caras | | | | | | | | | | | | | | | | | | | | | | | | | | 0,0 |
| Ilb Zona Alta 1 MI | | | | | | | | | | | | | | | | | | | | | | | | | | | | | |
| 35 | MU | 02P08P1 | Pl.Casa Agüeros | | | | | | | | | | | | | | | | | | | | | | | | | | 0,0 |
| 36 | MU | 02M02P1 | Pl. LasPuntillas | | | | | | | | | | | | | | | | | | | | | | | | | | 0,0 |
| 37 | MU | 02P01P1 | Pl.Jumilla | | | | | | | | | | | | | | | | | | | | | | | | | | 0,0 |
| 38 | MU | 02M01P1 | Pl. El Carche-Ametse | | | | | | | | | | | | | | | | | | | | | | | | | | 0,0 |
| 39 | MU | 02P02P1 | Pl.La Zarza | | | | | | | | | | | | | | | | | | | | | | | | | | 0,0 |
| 40 | MU | 02E05P1 | Pl.E.Judío | | | | | | | | | | | | | | | | | | | | | | | | | | 0,0 |
| Ilc Zona Alta 1 Río Segura | | | | | | | | | | | | | | | | | | | | | | | | | | | | | |

**Listado de la Precipitación Diaria (mm.)
(Acumulada de 09/09/2019 08:00 a 10/09/2019 08:00)**

| | | | | 08-09 | 09-10 | 10-11 | 11-12 | 12-13 | 13-14 | 14-15 | 15-16 | 16-17 | 17-18 | 18-19 | 19-20 | 20-21 | 21-22 | 22-23 | 23-00 | 00-01 | 01-02 | 02-03 | 03-04 | 04-05 | 05-06 | 06-07 | 07-08 | A Origen | |
|-----------------------------------------------|----|---------|-----------------------|-------|-------|-------|-------|-------|-------|-------|-------|-------|-------|-------|-------|-------|-------|-------|-------|-------|-------|-------|-------|-------|-------|-------|-------|----------|------|
| 41 | MU | 02O01P1 | Pl. Río Moratalla | | | | | | | | | | | | | | | | | | | | | | | | | 0,0 | |
| 42 | MU | 03P03P1 | PL.Serratilla | | | | | | | | | | | | | | | | | | | | | | | | | | 0,0 |
| 43 | MU | 03A03P1 | Pl.Calasparrá | | | | | | | | | | | | | | | | | | | | | | | | | | 0,0 |
| 44 | MU | 02A01P1 | Pl.Almadenes | | | | | | | | | | | | | | | | | | | | | | | | | | 0,0 |
| 45 | MU | 02E06P1 | Pl.E.Cárcabo | | | | | | | | | | | | | | | | | | | | | | | | | | 0,0 |
| 46 | MU | 02P06P1 | PL.Venta Olivo | | | | | | | | | | | | | | | | | | | | | | | | | | 0,0 |
| 47 | MU | 02R01P1 | Pl.Cieza | | | | | | | | | | | | | | | | | | | | | | | | | | 0,0 |
| 48 | MU | 02E04P1 | Pl.E.Moro | | | | | | | | | | | | | | | | | | | | | | | | | | 0,0 |
| III Zona Alta 2 | | | | | | | | | | | | | | | | | | | | | | | | | | | | | |
| IIIa Zona Alta 2 MD | | | | | | | | | | | | | | | | | | | | | | | | | | | | | |
| 49 | MU | 01P03P1 | Pl.Pinar Hermoso | | | | | | | 1,6 | | 0,2 | | | | | | | | | | | | | | | | | 1,8 |
| 50 | MU | 01M03P1 | Pl. Bullas-Ametse | | | | | | | 18,8 | | | | | | | | | | | | | | | | | | | 18,8 |
| 51 | MU | 01M04P1 | Pl. La Selva-Ametse | | | | | | | | | 0,2 | 0,2 | | | | | | | | | | | | | | | | 0,4 |
| 52 | MU | 01E03P1 | Pl.E. Pliego | | | | | | | | 4,0 | 0,2 | 0,2 | | | | | | | | | | | | | | | | 4,4 |
| 53 | MU | 01E04P1 | Pl.E. Doña Ana | | | | | | | | 0,4 | 0,6 | 0,6 | 0,2 | 0,4 | 0,2 | 0,2 | | | | | | | | | | | | 2,6 |
| 54 | MU | 01O02P1 | Pl.RíoPliego | | | | | | | | 0,8 | | | | | | | | | | | | | | | | | | 0,8 |
| 55 | MU | 01E01P1 | Pl.E.La Cierva | | | | | | | | 0,2 | | | | | | | | | | | | | | | | | | 0,2 |
| 56 | MU | 01O03P1 | Pl.RíoMula | | | | | | | | | | | | | | | | | | | | | | | | | | 0,0 |
| 57 | MU | 01E07P1 | Pl.E.Los Rodeos | | | | | | | | | | | | | | | | | | | | | | | | | | 0,0 |
| IIIc Zona Alta 2 Río Segura | | | | | | | | | | | | | | | | | | | | | | | | | | | | | |
| 58 | MU | 02A02P1 | Pl.Ojós | | | | | | | | | | | | | | | | | | | | | | | | | | 0,0 |
| 59 | MU | 02E01P1 | Pl.E.Mayés | | | | | | | | | | | | | | | | | | | | | | | | | | 0,0 |
| 60 | MU | 02O03P1 | Pl.Rbla Tinajón | | | | | | | | | | | | | | | | | | | | | | | | | | 0,0 |
| 61 | MU | 01O04P1 | Pl.Rbla Salada | | | | | | | | | | 0,1 | 0,1 | | | | | | | | | | | | | | | 0,2 |
| IV Zona Media | | | | | | | | | | | | | | | | | | | | | | | | | | | | | |
| IVa Río Segura - Azud de los Huertos | | | | | | | | | | | | | | | | | | | | | | | | | | | | | |
| 62 | MU | 01A01P1 | Pl.Contraparada | | | | | | | | | | | 0,2 | | | | | | | | | | | | | | | 0,2 |
| 63 | MU | 01A02P1 | Pl.Beniscornia | | | | | | | | | | | 0,2 | | | | | | | | | | | | | | | 0,2 |
| 64 | MU | 01A03P1 | Pl.Murcia Autovía | | | | | | | | | | | 0,2 | | | | | | | | | | | | | | | 0,2 |
| 65 | MU | 01A04P1 | Pl.Murcia Fica | | | | | | | | | | | 0,2 | | | | | | | | | | | | | | | 0,2 |
| 66 | MU | 01O05P1 | Pl.Reguerón | | | | | | | | | | | 0,2 | | | | | | | | | | | | | | | 0,2 |
| 67 | MU | 01M02P1 | Pl. Relojero-Ametse | | | 0,2 | | | | | | | | | | | | | | | | | | | | | | | 0,2 |
| 68 | MU | 07A01P1 | Pl.Beniel | | | | | | | | | | | | | | | | | | | | | | | | | | 0,0 |
| IVb Rambla Salada - Embalse de Santome | | | | | | | | | | | | | | | | | | | | | | | | | | | | | |
| 69 | MU | 01L01P1 | Pl.Cab.C.Crevillente | | | | | | | | | | | | | | | | | | | | | | | | | | 0,0 |
| 70 | MU | 01E02P1 | Pl.E.Santomera | | | | | | | | | | | | | | | | | | | | | | | | | | 0,0 |
| V Río Guadalentín | | | | | | | | | | | | | | | | | | | | | | | | | | | | | |
| Va Alto Guadalentín | | | | | | | | | | | | | | | | | | | | | | | | | | | | | |
| 71 | AL | 05N01P1 | Pln.María | | | | | | | | | | | | | | | | | | | | | | | | | | 0,0 |
| 72 | MU | 05P03P1 | Pl.Venta Castillo | | | | | | | | | 0,2 | 0,2 | | | | | | | | | | | | | | | | 0,4 |
| 73 | MU | 05E02P1 | Pl.E.Valdeinfierno | | | | | | | | 9,0 | 5,4 | | | | | | | | | | | | | | | | | 14,4 |
| 74 | AL | 05A09P1 | Pln.Rbla Chirivel | | | | 0,2 | | | | | | | | | | | | | | | | | | | | | | 0,2 |
| 75 | AL | 05A10P1 | Pl.VélezRubio | | | | | | | | 0,2 | 1,4 | 0,4 | | | | | | | | | | | | | | | | 2,0 |
| 76 | AL | 05M01P1 | Pl. El Mojonar-Ametse | | | | | | | | 2,8 | 3,4 | | | | | | | | | | | | | | | | | 6,2 |
| 77 | AL | 05A11P1 | Pl.Río Chico | | | | | | | | | 2,6 | 0,6 | | | | | | | | | | | 0,2 | | | | | 3,4 |
| 78 | AL | 05A12P1 | Pln.VélezBlanco | | | | | | | | | | | | | | | | | | | | | | | | | | 0,0 |
| 79 | MU | 05P02P1 | Pl.Doña Inés | | | | | | | | 26,8 | 0,2 | | | | | | | | | | | | | | | | | 27,0 |
| Vb Medio Guadalentín | | | | | | | | | | | | | | | | | | | | | | | | | | | | | |

Listado de la Precipitación Diaria (mm.) (Acumulada de 09/09/2019 08:00 a 10/09/2019 08:00)

| | | | | 08-09 | 09-10 | 10-11 | 11-12 | 12-13 | 13-14 | 14-15 | 15-16 | 16-17 | 17-18 | 18-19 | 19-20 | 20-21 | 21-22 | 22-23 | 23-00 | 00-01 | 01-02 | 02-03 | 03-04 | 04-05 | 05-06 | 06-07 | 07-08 | A Origen | |
|------------------------------------|----|---------|------------------|-------|-------|-------|-------|-------|-------|-------|-------|-------|-------|-------|-------|-------|-------|-------|-------|-------|-------|-------|-------|-------|-------|-------|-------|----------|------|
| 119 | MU | 06A13P1 | Pl.Cedacero | | | | | | | | | | | | | | | | | | | | | | | | | 0,0 | |
| 120 | MU | 06P03P1 | Pl.Perín | | | | | | | | | | | | | | | | | | | | | | | | | | 0,0 |
| 121 | MU | 06A15P1 | Pl.Rbla CabNegro | | | | | | | | | | | | | | | | | | | | | | | | | | 0,0 |
| 122 | MU | 06A12P1 | Pl.Canteras | | | | | | | | | | | | | | | | | | | | | | | | | | 0,0 |
| 123 | MU | 06A11P1 | Pl.Los Patojos | | | | | | | | | | | | | | | | | | | | | | | | | | 0,0 |
| 124 | MU | 06P01P1 | Pl.Cartagena | | | | | | | | | | | | | | | | | | | | | | | | | | 0,0 |
| 125 | MU | 06M01P1 | Pl.Rbla Benipila | | | | | | | | | | | | | | | | | | | | | | | | | | 0,0 |
| Vllc Ramblas costeras Norte | | | | | | | | | | | | | | | | | | | | | | | | | | | | | |
| 126 | MU | 06P05P1 | Pl.San Javier | | | | | | | | | | | | | | | | | | | | | | | | | | 0,0 |
| 127 | A | 06L01P1 | Pl.CPCCartagena | | | | | | | | | | | | | | | | | | | | | | | | | | 0,0 |
| | | | a. Máxima | 0,0 | 0,0 | 0,2 | 0,2 | 0,2 | 1,6 | 18,8 | 26,8 | 11,2 | 7,6 | 0,2 | 0,4 | 0,2 | 0,2 | 0,0 | 0,2 | 0,0 | 0,0 | 0,2 | 0,0 | 0,2 | 0,0 | 0,2 | 0,0 | 0,2 | 27,0 |
| | | | b. Mínima | 0,0 | 0,0 | 0,2 | 0,2 | 0,2 | 1,6 | 0,2 | 0,2 | 0,2 | 0,1 | 0,1 | 0,1 | 0,2 | 0,2 | 0,0 | 0,2 | 0,0 | 0,0 | 0,2 | 0,0 | 0,2 | 0,0 | 0,2 | 0,0 | 0,2 | 0,0 |
| | | | c. Suma | 0 | 0 | 0 | 0 | 0 | 2 | 25 | 52 | 29 | 14 | 2 | 2 | 0 | 0 | 0 | 0 | 0 | 0 | 0 | 0 | 0 | 0 | 0 | 0 | 0 | 128 |
| | | | d. Nº Pluv. >0 | 0 | 0 | 1 | 1 | 1 | 1 | 7 | 9 | 14 | 15 | 10 | 7 | 2 | 1 | 0 | 1 | 0 | 0 | 1 | 0 | 1 | 0 | 1 | 0 | 0 | 42 |
| | | | e. Media (c/d) | 0,0 | 0,0 | 0,2 | 0,2 | 0,2 | 1,6 | 3,6 | 5,8 | 2,1 | 0,9 | 0,2 | 0,3 | 0,2 | 0,2 | 0,0 | 0,2 | 0,0 | 0,0 | 0,2 | 0,0 | 0,2 | 0,0 | 0,2 | 0,0 | 3,0 | |

| | | |
|--------------------------------------------------------------------------------|-----------------------------------------------------------------------------------------------------------------------------------------------------------------------------------------------------------------------------------------------------------------------------------------------------------------------------------------------------------------------------------------------------------------------------------------------------------------------------------------------------------------------------------------------------------------------------------------------------------------------------------------------------------------------------------------------------------------------------------------------------------------------------------------------------------------------------------------------------------------|-------------------------------------------------------------------------------------|
| Observaciones: Datos provisionales, obtenidos en tiempo real sin contrastar | Intensidades Horarias: Intervalo en blanco: Precipitación 0 Intervalo en gris.: No hay dato | Precipitación a Origen: >0 10 20 30 50 100 150 |
| | <ul style="list-style-type: none"> Débil (>0 - <2) Moderada (>=2 - <15) Fuerte (>=15 - <30) Muy Fuerte (>=30 - <60) Torrencial (>=60) |  |