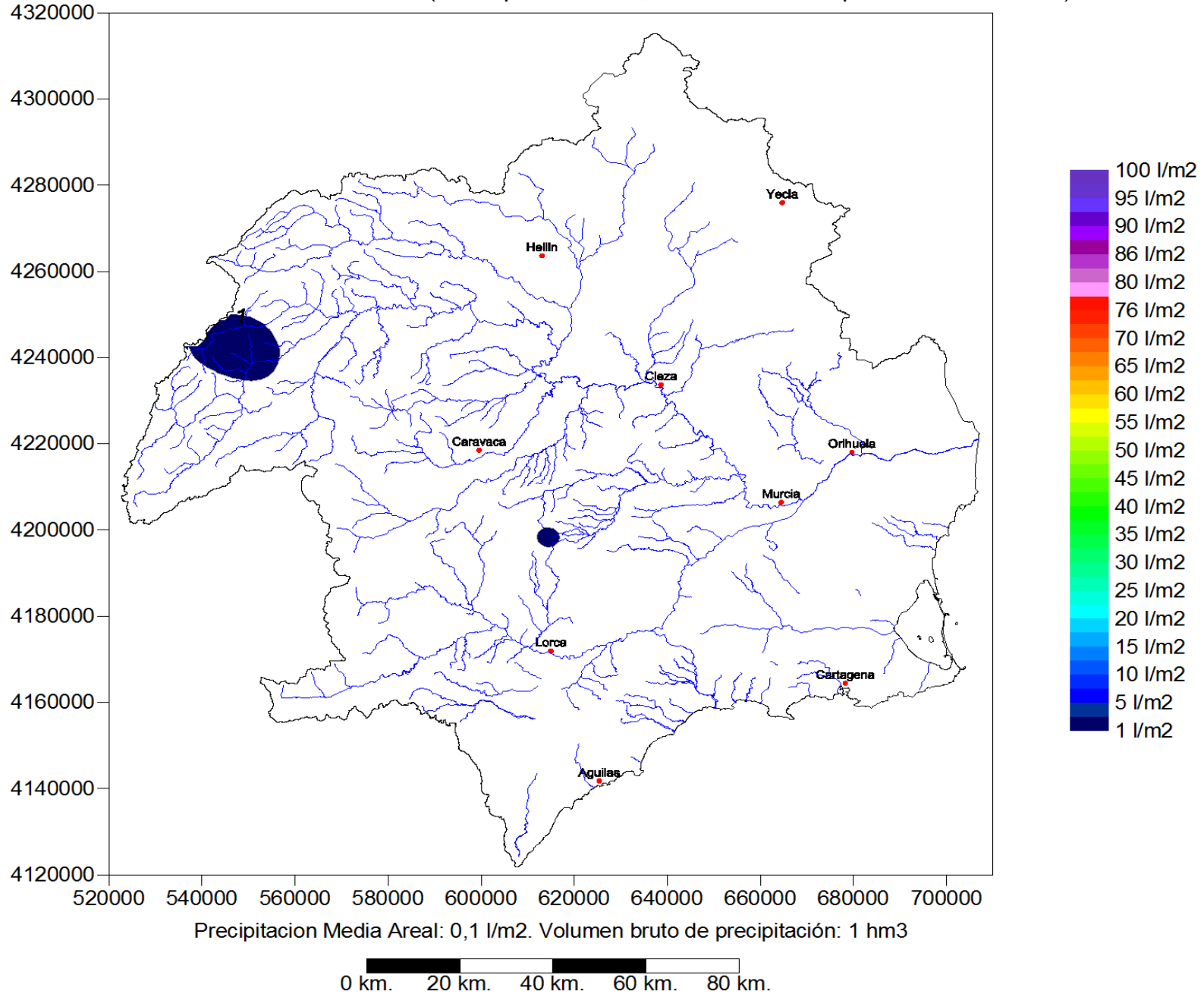




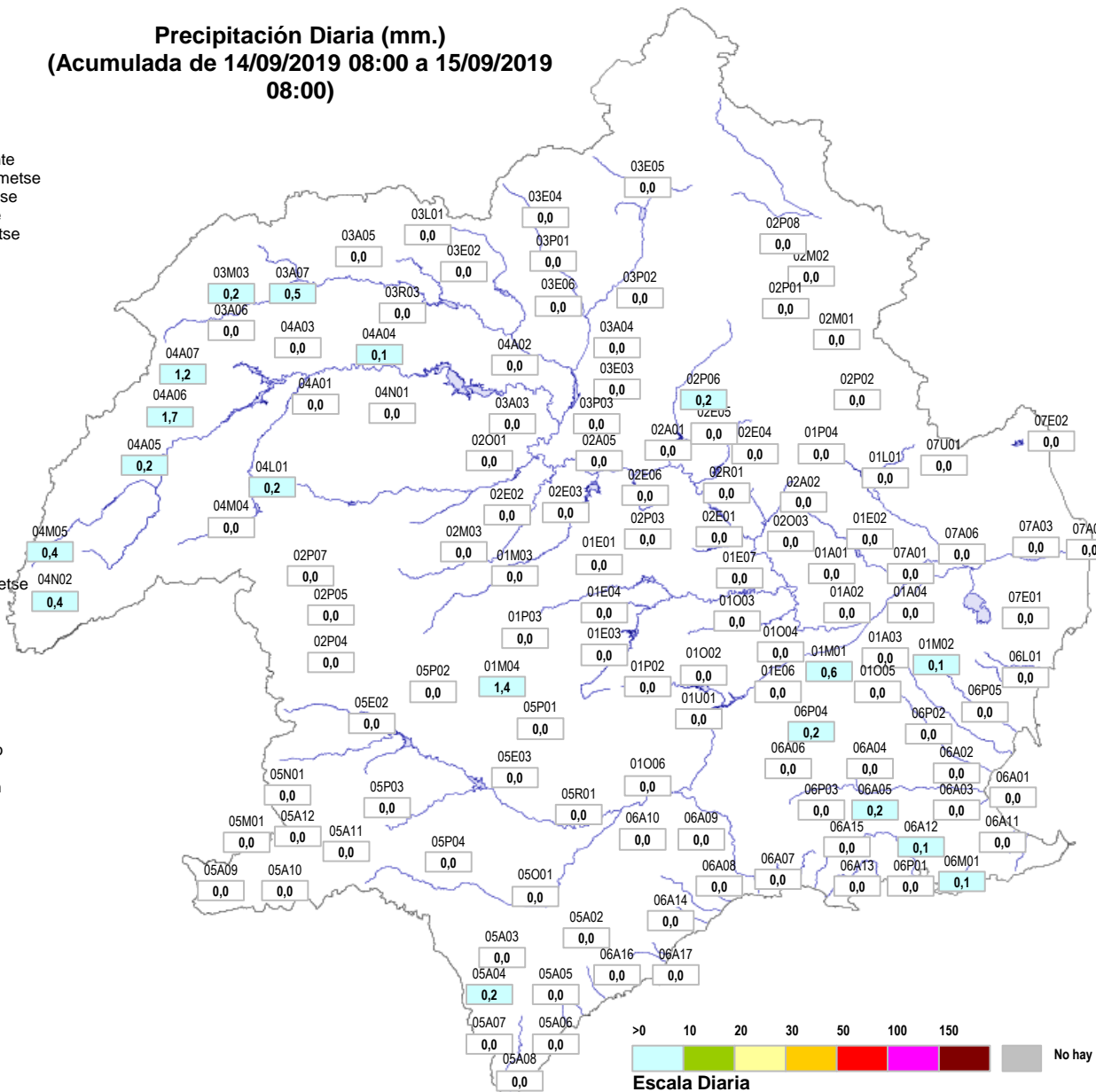
Distribución Espacial de la Precipitación Diaria (mm). (Acumulada de 14/09/2019 08:00 a 15/09/2019 08:00)

Pluviómetros Adoptados: SAIH. Método de interpolación: Kriging variograma lineal con Quadratic Drift. Resolución de la malla en metros = 1000. (Datos provisionales, obtenidos en tiempo real sin contrastar)



Precipitación Diaria (mm.) (Acumulada de 14/09/2019 08:00 a 15/09/2019 08:00)

- 01A01 PI.Contraparada
- 01A02 PI.Beniscornia
- 01A03 PI.Murcia Autovía
- 01A04 PI.Murcia Fica
- 01E01 PI.E.La Cierva
- 01E02 PI.E.Santomera
- 01E03 PI.E. Pliego
- 01E04 PI.E. Doña Ana
- 01E06 PI.E.JoséBautista
- 01E07 PI.E.Los Rodeos
- 01L01 PI.Cab.C.Crevillente
- 01M01 PI.MajalBlanco-Ametse
- 01M02 PI. Relojero-Ametse
- 01M03 PI. Bullas-Ametse
- 01M04 PI. La Selva-Ametse
- 01O02 PI.RíoPliego
- 01O03 PI.RíoMula
- 01O04 PI.Rbla Salada
- 01O05 PI.Reguerón
- 01O06 PI.Paretón
- 01P02 PI.Caserío Gebas
- 01P03 PI.Pinar Hermoso
- 01P04 PI.Baños Fortuna
- 01U01 PI.I.Alhama
- 02A01 PI.Almadenes
- 02A02 PI.Ojós
- 02A05 PI.AgAb.Argos
- 02E01 PI.E.Mayés
- 02E02 PI.E.Argos
- 02E03 PI.E.Alfonso XIII
- 02E04 PI.E.Moro
- 02E05 PI.E.Judío
- 02E06 PI.E.Cárcabo
- 02M01 PI. El Carche-Ametse
- 02M02 PI. LasPuntillas
- 02M03 PI. Caravaca
- 02O01 PI. Río Moratalla
- 02O03 PI.Rbla Tinajón
- 02P01 PI.Jumilla
- 02P02 PI.La Zarza
- 02P03 PL.Las Caras
- 02P04 PI.Tarragoya
- 02P05 PL.Casas Navarro
- 02P06 PL.Venta Olivo
- 02P07 PI.Campo S. Juan
- 02P08 PI.Casa Agüeros
- 02R01 PI.Cieza
- 03A03 PI.Calasparrá
- 03A04 PI.Azaraque
- 03A05 PI.Liétor
- 03A06 Pln.Riópar
- 03A07 Pln.Bogarra
- 03E02 PI.E.Talave
- 03E03 PI.E.Camarillas
- 03E04 Pln.E.Charcos
- 03E05 Pln.E.Bayco
- 03E06 Pln.E.Boquerón
- 03L01 PI.Cola A.T.S.
- 03M03 PI. Paterna
- 03P01 PI.Tobarra
- 03P02 PI.Minateda
- 03P03 PL.Serratilla
- 03R03 PI.Azud Liétor



- 04A01 PI.ConfluenciaTaibilla
- 04A02 PI.AgAb.Cenajo
- 04A03 PI.AgAb.Fuensanta
- 04A04 PI.A.El Gallego
- 04A05 PI.Las Juntas
- 04A06 Pln.Alcantarilla
- 04A07 Pln.RíoTus
- 04L01 PI.CanalAltoTaibilla
- 04M04 PI. EM. Nerpío
- 04M05 PI. EM. Stgo.Espada
- 04N01 Pln.Férez
- 04N02 Pln.Don Domingo
- 05A02 PI.La Escarihuela
- 05A03 PI.Pulpí
- 05A04 PI.Rbla Pinar
- 05A05 PI.Rbla Guazamara
- 05A06 PI.Rbla Gachas
- 05A07 PI.Rbla Canalejas
- 05A08 PI.Río Almazora
- 05A09 Pln.Rbla Chirivel
- 05A10 PI.VélezRubio
- 05A11 PI.Río Chico
- 05A12 Pln.VélezBlanco
- 05E02 PI.E.Valdeinfierno
- 05E03 PI.E.Puentes
- 05M01 PI. El Mojonar-Ametse
- 05N01 Pln.María
- 05O01 PI. Rbla Nogalte
- 05P01 PI.Zaradilla Totana
- 05P02 PI.Doña Inés
- 05P03 PI.Venta Castillo
- 05P04 PI.Cab.RblaNogalte
- 05R01 PI. Lorca
- 06A01 PI.La Puebla
- 06A02 PI.Pozo Estrecho
- 06A03 PI.Rbla Albujién
- 06A04 PI.El Estrecho
- 06A05 PI.Fuente Álamo
- 06A06 PI.Los Cegarras
- 06A07 PI.RM332
- 06A08 PI.LasHermanillas
- 06A09 PI.Camposol
- 06A10 PI.RM315
- 06A11 PI.Los Patojos
- 06A12 PI.Canteras
- 06A13 PI.Cedacero
- 06A14 PI.Rbla Miñarros
- 06A15 PI.Rbla CabNegro
- 06A16 PI.Rbla Minglano
- 06A17 PI.RblaQuiñoneros
- 06L01 PI.CPCCartagena
- 06M01 PI.Rbla Benipila
- 06P01 PI.Cartagena
- 06P02 PI.Torre Pacheco
- 06P03 PI.Perín
- 06P04 PI.La Murta
- 06P05 PI.San Javier
- 07A01 PI.Beniél
- 07A03 PI.Jacarilla
- 07A04 PI.Rojales
- 07A06 PI. Orihuela
- 07E01 PI.E.La Pedrera
- 07E02 PI.E.Crevillente
- 07U01 PI.ETAP Treto



Listado de la Precipitación Diaria (mm.) (Acumulada de 14/09/2019 08:00 a 15/09/2019 08:00)


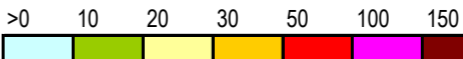
				08-09	09-10	10-11	11-12	12-13	13-14	14-15	15-16	16-17	17-18	18-19	19-20	20-21	21-22	22-23	23-00	00-01	01-02	02-03	03-04	04-05	05-06	06-07	07-08	A Origen	
I Cabecera																													
Ia Cabecera Río Segura																													
1	J	04N02P1	Pln.Don Domingo	0,4																									0,4
2	J	04M05P1	Pl. EM. Stgo.Espada	0,3			0,1																						0,4
3	AB	04M04P1	Pl. EM. Nerpio																										0,0
4	J	04A05P1	Pl.Las Juntas				0,2																						0,2
5	AB	04A06P1	Pln.Alcantarilla			0,6	0,8											0,2											1,7
6	AB	04L01P1	Pl.CanalAltoTaibilla																				0,2						0,2
7	AB	03A06P1	Pln.Riópar																										0,0
8	AB	04A07P1	Pln.RíoTus				1,1										0,1												1,2
9	AB	04A03P1	Pl.AgAb.Fuensanta																										0,0
10	AB	04A01P1	Pl.ConfluenciaTaibilla																										0,0
11	AB	04A04P1	Pl.A.El Gallego			0,1																							0,1
12	AB	04N01P1	Pln.Férez																										0,0
Ib Cabecera Río Mundo																													
13	AB	03A05P1	Pl.Liétor																										0,0
14	AB	03R03P1	Pl.Azud Liétor																										0,0
15	AB	03A04P1	Pl.Azaraque																										0,0
16	AB	03L01P1	Pl.Cola A.T.S.																										0,0
17	AB	03A07P1	Pln.Bogarra	0,1														0,1			0,3								0,5
18	AB	03M03P1	Pl. Paterna																						0,2				0,2
19	AB	03E02P1	Pl.E.Talave																										0,0
20	AB	03P01P1	Pl.Tobarra																										0,0
21	AB	03E04P1	Pln.E.Charcos																										0,0
22	AB	03E05P1	Pln.E.Bayco																										0,0
23	AB	03E06P1	Pln.E.Boquerón																										0,0
24	AB	03P02P1	Pl.Minateda																										0,0
Ic Confluencia Segura-Mundo																													
25	AB	04A02P1	Pl.AgAb.Cenajo																										0,0
26	AB	03E03P1	Pl.E.Camarillas																										0,0
II Zona Alta 1																													
Ila Zona Alta 1 MD																													
27	MU	02P07P1	Pl.Campo S. Juan																										0,0
28	MU	02P05P1	Pl.Casas Navarro																										0,0
29	MU	02P04P1	Pl.Tarragoya																										0,0
30	MU	02M03P1	Pl. Caravaca																										0,0
31	MU	02E02P1	Pl.E.Argos																										0,0
32	MU	02A05P1	Pl.AgAb.Argos																										0,0
33	MU	02E03P1	Pl.E.Alfonso XIII																										0,0
34	MU	02P03P1	Pl.Las Caras																										0,0
Ilb Zona Alta 1 MI																													
35	MU	02P08P1	Pl.Casa Agüeros																										0,0
36	MU	02M02P1	Pl. LasPuntillas																										0,0
37	MU	02P01P1	Pl.Jumilla																										0,0
38	MU	02M01P1	Pl. El Carche-Ametse																										0,0
39	MU	02P02P1	Pl.La Zarza																										0,0
40	MU	02E05P1	Pl.E.Judío																										0,0
Iic Zona Alta 1 Río Segura																													

**Listado de la Precipitación Diaria (mm.)
(Acumulada de 14/09/2019 08:00 a 15/09/2019 08:00)**

				08-09	09-10	10-11	11-12	12-13	13-14	14-15	15-16	16-17	17-18	18-19	19-20	20-21	21-22	22-23	23-00	00-01	01-02	02-03	03-04	04-05	05-06	06-07	07-08	A Origen
41	MU	02O01P1	Pl. Río Moratalla																									0,0
42	MU	03P03P1	PL.Serratilla																									0,0
43	MU	03A03P1	Pl.Calasparrá																									0,0
44	MU	02A01P1	Pl.Almadenes																									0,0
45	MU	02E06P1	Pl.E.Cárcabo																									0,0
46	MU	02P06P1	PL.Venta Olivo			0,2																						0,2
47	MU	02R01P1	Pl.Cieza																									0,0
48	MU	02E04P1	Pl.E.Moro																									0,0
III Zona Alta 2																												
IIIA Zona Alta 2 MD																												
49	MU	01P03P1	Pl.Pinar Hermoso																									0,0
50	MU	01M03P1	Pl. Bullas-Ametse																									0,0
51	MU	01M04P1	Pl. La Selva-Ametse						0,2	0,2			0,2		0,2				0,2		0,2					0,2		1,4
52	MU	01E03P1	Pl.E. Pliego																									0,0
53	MU	01E04P1	Pl.E. Doña Ana																									0,0
54	MU	01O02P1	Pl.RíoPliego																									0,0
55	MU	01E01P1	Pl.E.La Cierva																									0,0
56	MU	01O03P1	Pl.RíoMula																									0,0
57	MU	01E07P1	Pl.E.Los Rodeos																									0,0
IIIC Zona Alta 2 Río Segura																												
58	MU	02A02P1	Pl.Ojós																									0,0
59	MU	02E01P1	Pl.E.Mayés																									0,0
60	MU	02O03P1	Pl.Rbla Tinajón																									0,0
61	MU	01O04P1	Pl.Rbla Salada																									0,0
IV Zona Media																												
IVA Río Segura - Azud de los Huertos																												
62	MU	01A01P1	Pl.Contraparada																									0,0
63	MU	01A02P1	Pl.Beniscornia																									0,0
64	MU	01A03P1	Pl.Murcia Autovía																									0,0
65	MU	01A04P1	Pl.Murcia Fica																									0,0
66	MU	01O05P1	Pl.Reguerón																									0,0
67	MU	01M02P1	Pl. Relojero-Ametse						0,1																			0,1
68	MU	07A01P1	Pl.Beniel																									0,0
IVb Rambla Salada - Embalse de Santome																												
69	MU	01L01P1	Pl.Cab.C.Crevillente																									0,0
70	MU	01E02P1	Pl.E.Santomera																									0,0
V Río Guadalentín																												
Va Alto Guadalentín																												
71	AL	05N01P1	Pln.María																									0,0
72	MU	05P03P1	Pl.Venta Castillo																									0,0
73	MU	05E02P1	Pl.E.Valdeinfierno																									0,0
74	AL	05A09P1	Pln.Rbla Chirivel																									0,0
75	AL	05A10P1	Pl.VélezRubio																									0,0
76	AL	05M01P1	Pl. El Mojonar-Ametse																									0,0
77	AL	05A11P1	Pl.Río Chico																									0,0
78	AL	05A12P1	Pln.VélezBlanco																									0,0
79	MU	05P02P1	Pl.Doña Inés																									0,0
Vb Medio Guadalentín																												

Listado de la Precipitación Diaria (mm.) (Acumulada de 14/09/2019 08:00 a 15/09/2019 08:00)

				08-09	09-10	10-11	11-12	12-13	13-14	14-15	15-16	16-17	17-18	18-19	19-20	20-21	21-22	22-23	23-00	00-01	01-02	02-03	03-04	04-05	05-06	06-07	07-08	A Origen	
119	MU	06A13P1	Pl.Cedacero																									0,0	
120	MU	06P03P1	Pl.Perín																										0,0
121	MU	06A15P1	Pl.Rbla CabNegro																										0,0
122	MU	06A12P1	Pl.Canteras						0,1																				0,1
123	MU	06A11P1	Pl.Los Patojos																										0,0
124	MU	06P01P1	Pl.Cartagena																										0,0
125	MU	06M01P1	Pl.Rbla Benipila						0,1																				0,1
Vllc Ramblas costeras Norte																													
126	MU	06P05P1	Pl.San Javier																										0,0
127	A	06L01P1	Pl.CPCCartagena																										0,0
			a. Máxima	0,4	0,1	0,6	1,1	0,4	0,2	0,2	0,2	0,0	0,2	0,2	0,2	0,0	0,1	0,0	0,2	0,2	0,0	0,3	0,0	0,2	0,0	0,2	0,0	1,7	
			b. Mínima	0,1	0,1	0,2	0,1	0,4	0,1	0,2	0,2	0,0	0,2	0,2	0,2	0,0	0,1	0,0	0,1	0,2	0,0	0,2	0,0	0,2	0,0	0,2	0,0	0,0	
			c. Suma	1	0	1	2	0	1	0	0	0	0	0	0	0	0	0	0	0	1	0	0	0	0	0	0	8	
			d. N° Pluv. >0	5	1	2	4	1	4	1	1	0	1	1	1	0	1	0	2	1	0	2	0	1	0	2	0	18	
			e. Media (c/d)	0,3	0,1	0,4	0,6	0,4	0,1	0,2	0,2	0,0	0,2	0,2	0,2	0,0	0,1	0,0	0,2	0,2	0,0	0,3	0,0	0,2	0,0	0,2	0,0	0,4	

Observaciones:	Intensidades Horarias:	Precipitación a Origen:
Datos provisionales, obtenidos en tiempo real sin contrastar		
Intervalo en blanco: Precipitación 0	 <ul style="list-style-type: none"> Débil (>0 - <2) Moderada (>=2 - <15) Fuerte (>=15 - <30) Muy Fuerte (>=30 - <60) Torrencial (>=60) 	 <ul style="list-style-type: none"> >0 10 20 30 50 100 150
Intervalo en gris.: No hay dato		