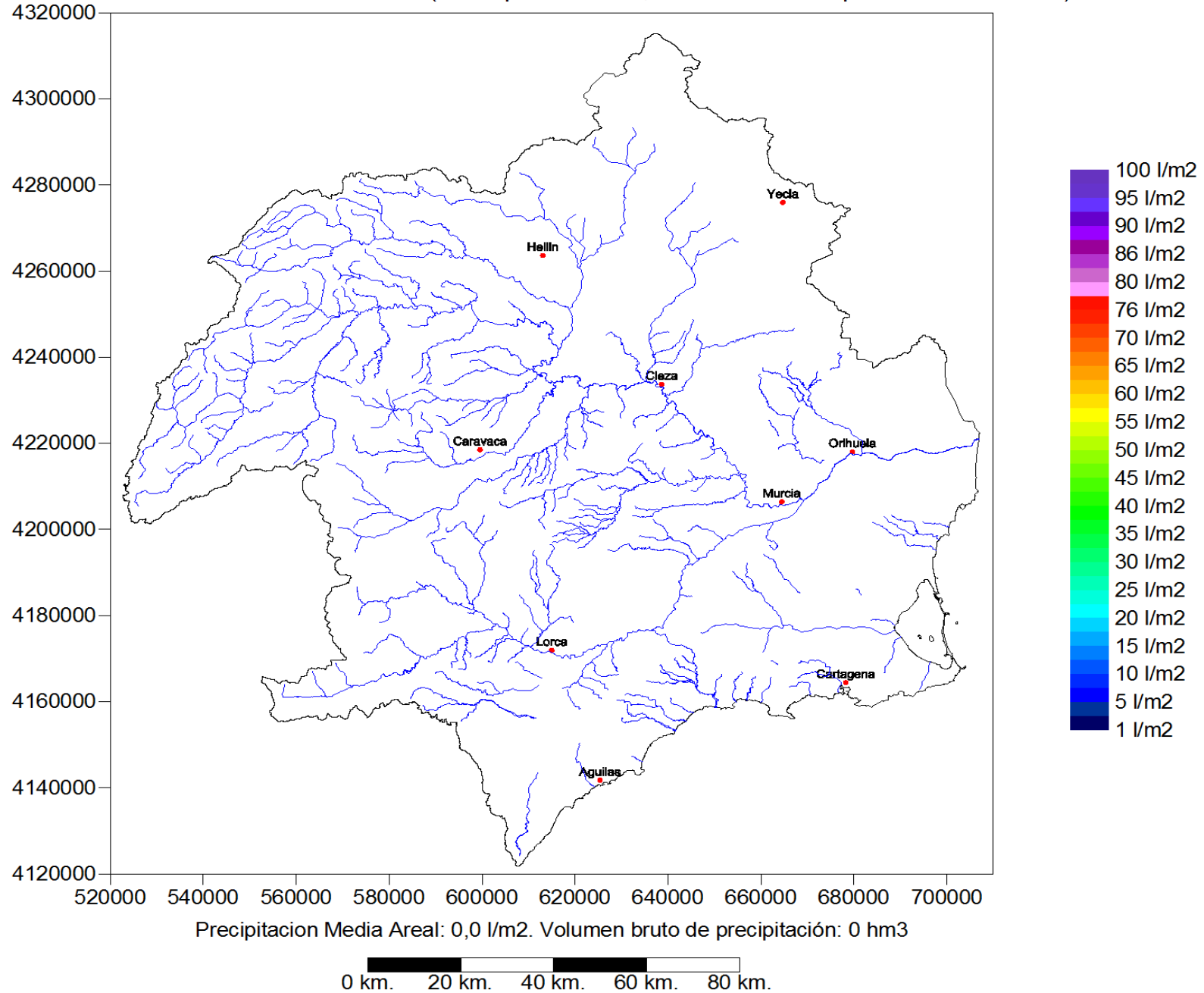




Distribución Espacial de la Precipitación Diaria (mm). (Acumulada de 04/10/2019 08:00 a 05/10/2019 08:00)

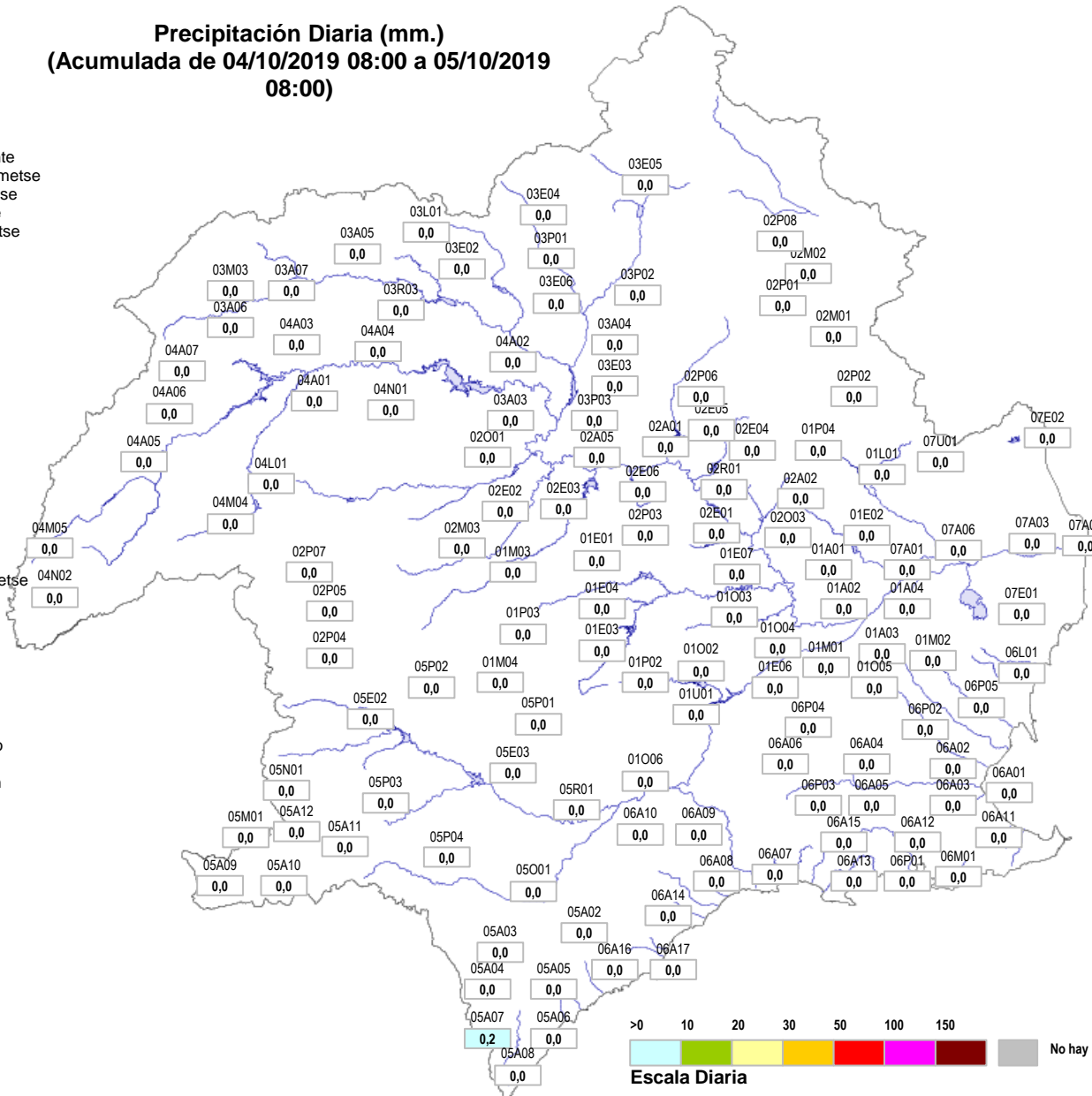
Pluviómetros Adoptados: SAIH. Método de interpolación: Kriging variograma lineal con Quadratic Drift.
Resolución de la malla en metros = 1000. (Datos provisionales, obtenidos en tiempo real sin contrastar)





Precipitación Diaria (mm.) (Acumulada de 04/10/2019 08:00 a 05/10/2019 08:00)

- 01A01 Pl.Contraparada
01A02 Pl.Beniscornia
01A03 Pl.Murcia Autovía
01A04 Pl.Murcia Fica
01E01 Pl.E.La Cierva
01E02 Pl.E.Santomera
01E03 Pl.E. Pliego
01E04 Pl.E. Doña Ana
01E06 Pl.E.JoséBautista
01E07 Pl.E.Los Rodeos
01L01 Pl.Cab.C.Crevillente
01M01 Pl.MajalBlanco-Ametse
01M02 Pl. Relojero-Ametse
01M03 Pl. Bullas-Ametse
01M04 Pl. La Selva-Ametse
01O02 Pl.RioPliego
01O03 Pl.RioMula
01O04 Pl.Rbla Salada
01O05 Pl.Reguerón
01O06 Pl.Paretón
01P02 Pl.Caserío Gebas
01P03 Pl.Pinar Hermoso
01P04 Pl.Baños Fortuna
01U01 Pl.I.Alhama
02A01 Pl.Almadenes
02A02 Pl.Ojós
02A05 Pl.AgAb.Argos
02E01 Pl.E.Mayés
02E02 Pl.E.Argos
02E03 Pl.E.Alfonso XIII
02E04 Pl.E.Moro
02E05 Pl.E.Judío
02E06 Pl.E.Cárcabo
02M01 Pl. El Carche-Ametse
02M02 Pl. LasPuntillas
02M03 Pl. Caravaca
02O01 Pl. Río Moratalla
02O03 Pl.Rbla Tinajón
02P01 Pl.Jumilla
02P02 Pl.La Zarza
02P03 Pl.Las Caras
02P04 Pl.Tarragoya
02P05 Pl.Casas Navarro
02P06 Pl.Venta Olivo
02P07 Pl.Campo S. Juan
02P08 Pl.Casa Agüeros
02R01 Pl.Cieza
03A03 Pl.Calasparrá
03A04 Pl.Azaraque
03A05 Pl.Liétor
03A06 Pl.n.Riópar
03A07 Pl.n.Bogarra
03E02 Pl.E.Talave
03E03 Pl.E.Camarillas
03E04 Pl.n.E.Charcos
03E05 Pl.n.E.Bayco
03E06 Pl.n.E.Boquerón
03L01 Pl.Cola A.T.S.
03M03 Pl. Paterna
03P01 Pl.Tobarra
03P02 Pl.Minatada
03P03 Pl.Serratilla
03R03 Pl.Azud Liétor



- 04A01 Pl.ConfluenciaTaibilla
04A02 Pl.AgAb.Cenajo
04A03 Pl.AgAb.Fuensanta
04A04 Pl.A.El Gallego
04A05 Pl.Las Juntas
04A06 Pl.n.Alcantarilla
04A07 Pl.n.RíoTus
04L01 Pl.CanalAltoTaibilla
04M04 Pl. EM. Nerpío
04M05 Pl. EM. Stgo.Espada
04N01 Pl.n.Férez
04N02 Pl.n.Don Domingo
05A02 Pl.La Escarihuela
05A03 Pl.Pulpí
05A04 Pl.Rbla Pinar
05A05 Pl.Rbla Guazamara
05A06 Pl.Rbla Gachas
05A07 Pl.Rbla Canalejas
05A08 Pl.Río Almanzora
05A09 Pl.n.Rbla Chirivel
05A10 Pl.VélezRubio
05A11 Pl.Río Chico
05A12 Pl.n.VélezBlanco
05E02 Pl.E.Valdeinfierno
05E03 Pl.E.Puentes
05M01 Pl. El Mojonar-Ametse
05N01 Pl.n.María
05O01 Pl. Rbla Nogalte
05P01 Pl.Zaradilla Totana
05P02 Pl.Doña Inés
05P03 Pl.Venta Castillo
05P04 Pl.Cab.RblaNogalte
05R01 Pl. Lorca
06A01 Pl.La Puebla
06A02 Pl.Pozo Estrecho
06A03 Pl.Rbla Albujién
06A04 Pl.El Estrecho
06A05 Pl.Fuente Álamo
06A06 Pl.Los Cegarras
06A07 Pl.RM332
06A08 Pl.LasHermanillas
06A09 Pl.Camposol
06A10 Pl.RM315
06A11 Pl.Los Patojos
06A12 Pl.Canteras
06A13 Pl.Cedacero
06A14 Pl.Rbla Miñarros
06A15 Pl.Rbla CabNegro
06A16 Pl.Rbla Minglano
06A17 Pl.Rbla Quiñoneros
06L01 Pl.CPCCartagena
06M01 Pl.Rbla Benipila
06P01 Pl.Cartagena
06P02 Pl.Torre Pacheco
06P03 Pl.Perín
06P04 Pl.La Murta
06P05 Pl.San Javier
07A01 Pl.Beniél
07A03 Pl.Jacarilla
07A04 Pl.Rojales
07A06 Pl. Orihuela
07E01 Pl.E.La Pedrera
07E02 Pl.E.Crevillente
07U01 Pl.ETAP Treballa

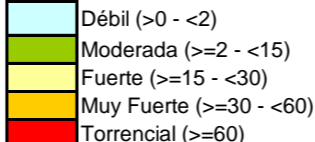


Listado de la Precipitación Diaria (mm.) (Acumulada de 04/10/2019 08:00 a 05/10/2019 08:00)

				08-09	09-10	10-11	11-12	12-13	13-14	14-15	15-16	16-17	17-18	18-19	19-20	20-21	21-22	22-23	23-00	00-01	01-02	02-03	03-04	04-05	05-06	06-07	07-08	A Origen	
I Cabecera																													
Ia Cabecera Río Segura																													
1	J	04N02P1	Pln.Don Domingo																										0,0
2	J	04M05P1	Pl. EM. Stgo.Espada																										0,0
3	AB	04M04P1	Pl. EM. Nerpio																										0,0
4	J	04A05P1	Pl.Las Juntas																										0,0
5	AB	04A06P1	Pln.Alcantarilla																										0,0
6	AB	04L01P1	Pl.CanalAltoTaibilla																										0,0
7	AB	03A06P1	Pln.Riópar																										0,0
8	AB	04A07P1	Pln.RíoTus																										0,0
9	AB	04A03P1	Pl.AgAb.Fuensanta																										0,0
10	AB	04A01P1	Pl.ConfluenciaTaibilla																										0,0
11	AB	04A04P1	Pl.A.El Gallego																										0,0
12	AB	04N01P1	Pln.Férez																										0,0
Ib Cabecera Río Mundo																													
13	AB	03A05P1	Pl.Liétor																										0,0
14	AB	03R03P1	Pl.Azud Liétor																										0,0
15	AB	03A04P1	Pl.Azaraque																										0,0
16	AB	03L01P1	Pl.Cola A.T.S.																										0,0
17	AB	03A07P1	Pln.Bogarra																										0,0
18	AB	03M03P1	Pl. Paterna																										0,0
19	AB	03E02P1	Pl.E.Talave																										0,0
20	AB	03P01P1	Pl.Tobarra																										0,0
21	AB	03E04P1	Pln.E.Charcos																										0,0
22	AB	03E05P1	Pln.E.Bayco																										0,0
23	AB	03E06P1	Pln.E.Boquerón																										0,0
24	AB	03P02P1	Pl.Minateda																										0,0
Ic Confluencia Segura-Mundo																													
25	AB	04A02P1	Pl.AgAb.Cenajo																										0,0
26	AB	03E03P1	Pl.E.Camarillas																										0,0
II Zona Alta 1																													
Ila Zona Alta 1 MD																													
27	MU	02P07P1	Pl.Campo S. Juan																										0,0
28	MU	02P05P1	PL.Casas Navarro																										0,0
29	MU	02P04P1	Pl.Tarragoya																										0,0
30	MU	02M03P1	Pl. Caravaca																										0,0
31	MU	02E02P1	Pl.E.Argos																										0,0
32	MU	02A05P1	Pl.AgAb.Argos																										0,0
33	MU	02E03P1	Pl.E.Alfonso XIII																										0,0
34	MU	02P03P1	PL.Las Caras																										0,0
Ilb Zona Alta 1 MI																													
35	MU	02P08P1	Pl.Casa Agüeros																										0,0
36	MU	02M02P1	Pl. LasPuntillas																										0,0
37	MU	02P01P1	Pl.Jumilla																										0,0
38	MU	02M01P1	Pl. El Carche-Ametse																										0,0
39	MU	02P02P1	Pl.La Zarza																										0,0
40	MU	02E05P1	Pl.E.Judío																										0,0
Ilc Zona Alta 1 Río Segura																													

Listado de la Precipitación Diaria (mm.) (Acumulada de 04/10/2019 08:00 a 05/10/2019 08:00)

				08-09	09-10	10-11	11-12	12-13	13-14	14-15	15-16	16-17	17-18	18-19	19-20	20-21	21-22	22-23	23-00	00-01	01-02	02-03	03-04	04-05	05-06	06-07	07-08	A Origen	
119	MU	06A13P1	Pl.Cedacero																									0,0	
120	MU	06P03P1	Pl.Perín																										0,0
121	MU	06A15P1	Pl.Rbla CabNegro																										0,0
122	MU	06A12P1	Pl.Canteras																										0,0
123	MU	06A11P1	Pl.Los Patojos																										0,0
124	MU	06P01P1	Pl.Cartagena																										0,0
125	MU	06M01P1	Pl.Rbla Benipila																										0,0
Vllc Ramblas costeras Norte																													
126	MU	06P05P1	Pl.San Javier																										0,0
127	A	06L01P1	Pl.CPCCartagena																										0,0
			a. Máxima	0,0	0,0	0,0	0,2	0,0	0,0	0,0	0,0	0,0	0,0	0,0	0,0	0,0	0,0	0,0	0,0	0,0	0,0	0,0	0,0	0,0	0,0	0,0	0,0	0,0	0,2
			b. Mínima	0,0	0,0	0,0	0,2	0,0	0,0	0,0	0,0	0,0	0,0	0,0	0,0	0,0	0,0	0,0	0,0	0,0	0,0	0,0	0,0	0,0	0,0	0,0	0,0	0,0	0,0
			c. Suma	0	0	0	0	0	0	0	0	0	0	0	0	0	0	0	0	0	0	0	0	0	0	0	0	0	0
			d. N° Pluv. >0	0	0	0	1	0	0	0	0	0	0	0	0	0	0	0	0	0	0	0	0	0	0	0	0	0	1
			e. Media (c/d)	0,0	0,0	0,0	0,2	0,0	0,0	0,0	0,0	0,0	0,0	0,0	0,0	0,0	0,0	0,0	0,0	0,0	0,0	0,0	0,0	0,0	0,0	0,0	0,0	0,2	

Observaciones: Datos provisionales, obtenidos en tiempo real sin contrastar Intervalo en blanco: Precipitación 0 Intervalo en gris.: No hay dato	Intensidades Horarias: Débil (>0 - <2) Moderada (>=2 - <15) Fuerte (>=15 - <30) Muy Fuerte (>=30 - <60) Torrencial (>=60)	Precipitación a Origen: >0 10 20 30 50 100 150 
---	--	--