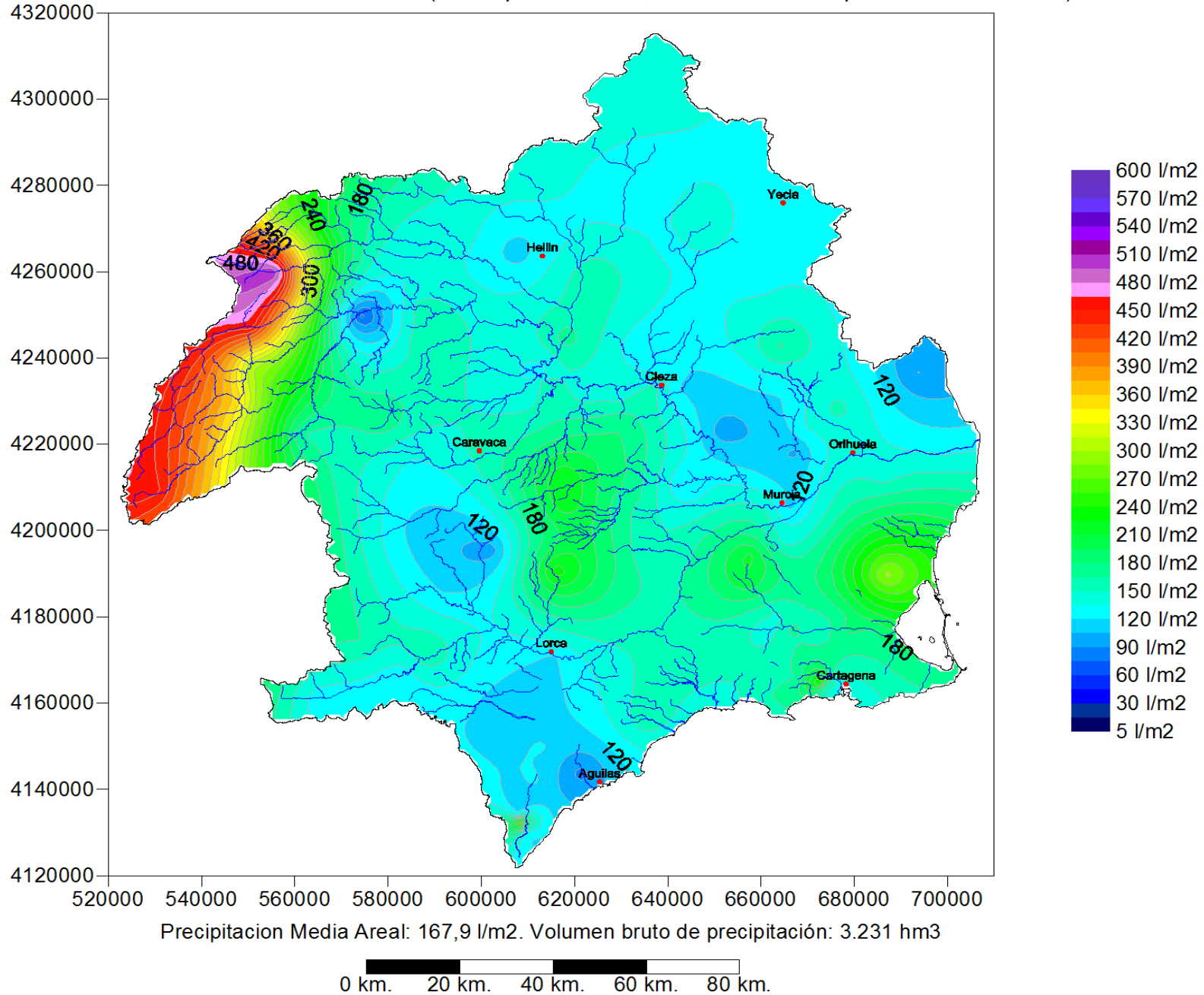


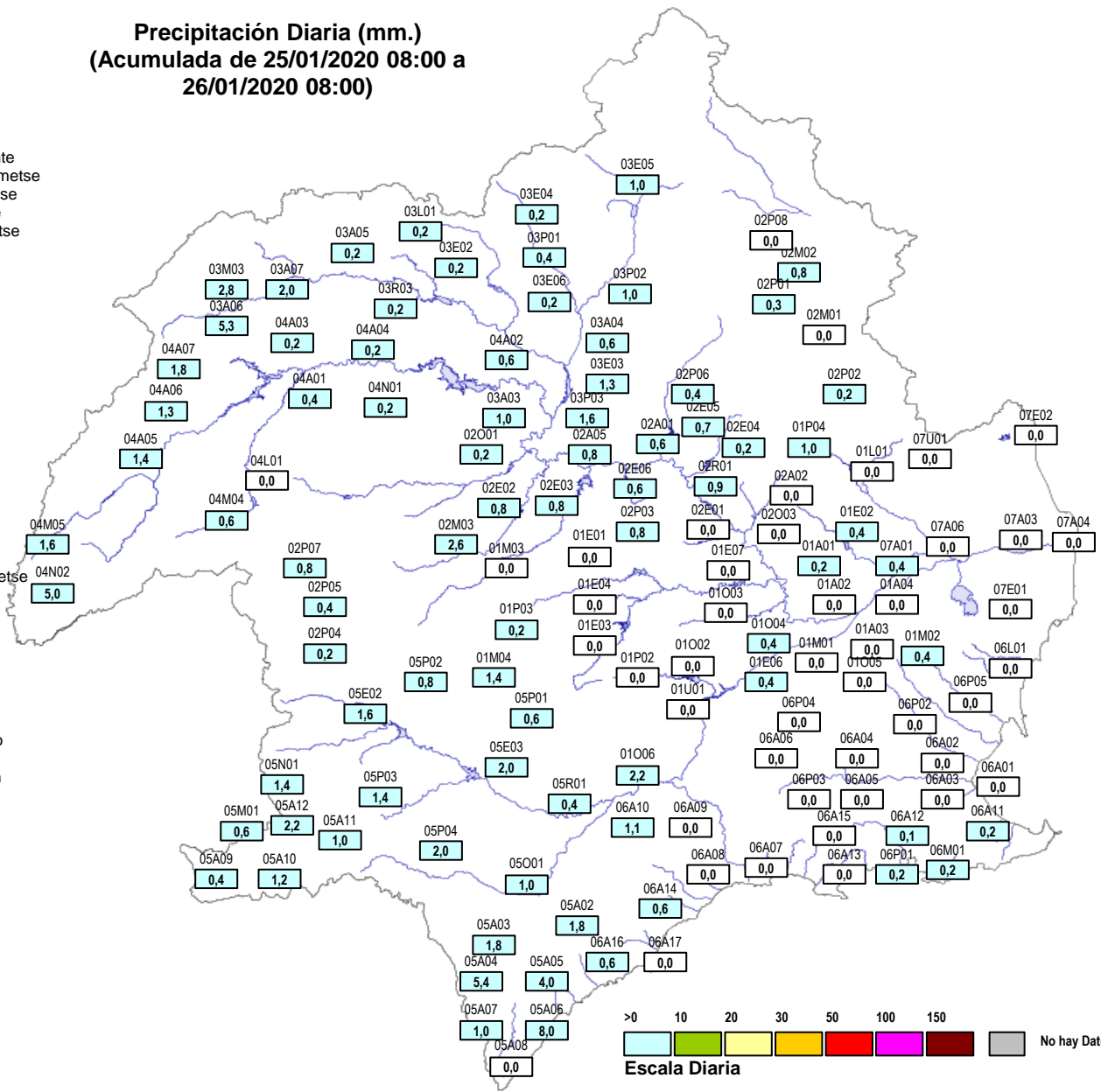
Distribución Espacial de la Precipitación Anual (mm). (Acumulada de 01/10/2019 08:00 a 26/01/2020 08:00)

Pluviómetros Adoptados: SAIH. Método de interpolación: Kriging variograma lineal con Quadratic Drift. Resolución de la malla en metros = 1000. (Datos provisionales, obtenidos en tiempo real sin contrastar)



Precipitación Diaria (mm.)
(Acumulada de 25/01/2020 08:00 a 26/01/2020 08:00)

- 01A01 PI.Contraparada
- 01A02 PI.Beniscornia
- 01A03 PI.Murcia Autovía
- 01A04 PI.Murcia Fica
- 01E01 PI.E.La Cierva
- 01E02 PI.E.Santomera
- 01E03 PI.E. Pliego
- 01E04 PI.E. Doña Ana
- 01E06 PI.E.JoséBautista
- 01E07 PI.E.Los Rodeos
- 01L01 PI.Cab.C.Crevillente
- 01M01 PI.MajalBlanco-Ametse
- 01M02 PI. Relojero-Ametse
- 01M03 PI. Bullas-Ametse
- 01M04 PI. La Selva-Ametse
- 01O02 PI.RíoPliego
- 01O03 PI.RíoMula
- 01O04 PI.Rbla Salada
- 01O05 PI.Reguerón
- 01O06 PI.Paretón
- 01P02 PI.Caserío Gebas
- 01P03 PI.Pinar Hermoso
- 01P04 PI.Baños Fortuna
- 01U01 PI.I.Alhama
- 02A01 PI.Almadenes
- 02A02 PI.Ojós
- 02A05 PI.AgAb.Argos
- 02E01 PI.E.Mayés
- 02E02 PI.E.Argos
- 02E03 PI.E.Alfonso XIII
- 02E04 PI.E.Moro
- 02E05 PI.E.Judío
- 02E06 PI.E.Cárcabo
- 02M01 PI. El Carche-Ametse
- 02M02 PI. LasPuntillas
- 02M03 PI. Caravaca
- 02O01 PI. Río Moratalla
- 02O03 PI.Rbla Tinajón
- 02P01 PI.Jumilla
- 02P02 PI.La Zarza
- 02P03 PL.Las Caras
- 02P04 PI.Tarragoya
- 02P05 PL.Casas Navarro
- 02P06 PL.Venta Olivo
- 02P07 PI.Campo S. Juan
- 02P08 PI.Casa Agüeros
- 02R01 PI.Cieza
- 03A03 PI.Calasparrá
- 03A04 PI.Azaraque
- 03A05 PI.Liétor
- 03A06 Pln.Riópar
- 03A07 Pln.Bogarra
- 03E02 PI.E.Talave
- 03E03 PI.E.Camarillas
- 03E04 Pln.E.Charcos
- 03E05 Pln.E.Bayco
- 03E06 Pln.E.Boquerón
- 03L01 PI.Cola A.T.S.
- 03M03 PI. Paterna
- 03P01 PI.Tobarra
- 03P02 PI.Minatada
- 03P03 PL.Serratilla
- 03R03 PI.Azud Liétor



- 04A01 PI.ConfluenciaTaibilla
- 04A02 PI.AgAb.Cenajo
- 04A03 PI.AgAb.Fuensanta
- 04A04 PI.A.El Gallego
- 04A05 PI.Las Juntas
- 04A06 Pln.Alcantarilla
- 04A07 Pln.RíoTus
- 04L01 PI.CanalAltoTaibilla
- 04M04 PI. EM. Nerpio
- 04M05 PI. EM. Stgo.Espada
- 04N01 Pln.Férez
- 04N02 Pln.Don Domingo
- 05A02 PI.La Escarihuela
- 05A03 PI.Pulpí
- 05A04 PI.Rbla Pinar
- 05A05 PI.Rbla Guazamara
- 05A06 PI.Rbla Gachas
- 05A07 PI.Rbla Canalejas
- 05A08 PI.Río Almanzora
- 05A09 Pln.Rbla Chirivel
- 05A10 PI.VélezRubio
- 05A11 PI.Río Chico
- 05A12 Pln.VélezBlanco
- 05E02 PI.E.Valdeinfierno
- 05E03 PI.E.Puentes
- 05M01 PI. El Mojonar-Ametse
- 05N01 Pln.Maria
- 05O01 PI. Rbla Nogalte
- 05P01 PI.Zaradilla Totana
- 05P02 PI.Doña Inés
- 05P03 PI.Venta Castillo
- 05P04 PI.Cab.RblaNogalte
- 05R01 PI. Lorca
- 06A01 PI.La Puebla
- 06A02 PI.Pozo Estrecho
- 06A03 PI.Rbla Albuñón
- 06A04 PI.El Estrecho
- 06A05 PI.Fuente Álamo
- 06A06 PI.Los Cegarras
- 06A07 PI.RM332
- 06A08 PI.LasHermanillas
- 06A09 PI.Camosol
- 06A10 PI.RM315
- 06A11 PI.Los Patojos
- 06A12 PI.Canteras
- 06A13 PI.Cedacero
- 06A14 PI.Rbla Miñarros
- 06A15 PI.Rbla CabNegro
- 06A16 PI.Rbla Minglano
- 06A17 PI.Rbla Quiñoneros
- 06L01 PI.CPCCartagena
- 06M01 PI.Rbla Benipila
- 06P01 PI.Cartagena
- 06P02 PI.Torre Pacheco
- 06P03 PI.Perín
- 06P04 PI.La Murta
- 06P05 PI.San Javier
- 07A01 PI.Beniél
- 07A03 PI.Jacarilla
- 07A04 PI.Rojales
- 07A06 PI. Orihuela
- 07E01 PI.E.La Pedrera
- 07E02 PI.E.Crevillente
- 07U01 PI.ETAP Trealta

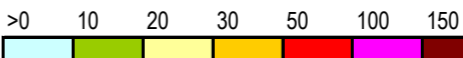
Datos provisionales, obtenidos en tiempo real sin contrastar

Listado de la Precipitación Diaria (mm.) (Acumulada de 25/01/2020 08:00 a 26/01/2020 08:00)

				08-09	09-10	10-11	11-12	12-13	13-14	14-15	15-16	16-17	17-18	18-19	19-20	20-21	21-22	22-23	23-00	00-01	01-02	02-03	03-04	04-05	05-06	06-07	07-08	A Origen
75	AL	05A10P1	Pl.VélezRubio				0,3				0,7	0,2																1,2
76	AL	05M01P1	Pl. El Mojonar-Ametse								0,4	0,2																0,6
77	AL	05A11P1	Pl.Río Chico				0,2				0,6	0,2																1,0
78	AL	05A12P1	Pln.VélezBlanco		0,2			0,4			1,4	0,2																2,2
79	MU	05P02P1	Pl.Doña Inés				0,2			0,2		0,4																0,8
Vb Medio Guadalentín																												
80	MU	05P04P1	Pl.Cab.RblaNogalte					0,2			1,8																	2,0
81	MU	05E03P1	Pl.E.Puentes					0,4			0,8	0,6	0,2															2,0
82	MU	05P01P1	Pl.Zarzadilla Totana							0,6																		0,6
83	MU	05O01P1	Pl. Rbla Nogalte					0,4			0,2		0,4															1,0
84	MU	05R01P1	Pl. Lorca								0,4																	0,4
Vc Bajo Guadalentín																												
85	MU	01O06P1	Pl.Paretón									0,2	1,4	0,6														2,2
86	MU	01P02P1	Pl.Caserío Gebas																									0,0
87	MU	01U01P1	Pl.I.Alhama																									0,0
88	MU	01E06P1	Pl.E.JoséBautista											0,2											0,2			0,4
Vd Sangonera-Reguerón																												
89	MU	01M01P1	Pl.MajalBlanco-Ametse																									0,0
VI Zona Baja																												
Vla Zona Baja Río Segura																												
90	A	07A06P1	Pl. Orihuela																									0,0
91	A	07E01P1	Pl.E.La Pedrera																									0,0
92	A	07A03P1	Pl.Jacarilla																									0,0
93	A	07A04P1	Pl.Rojales																									0,0
Vlb Chícamo-Santomera																												
94	MU	01P04P1	Pl.Baños Fortuna											0,2	0,8													1,0
Vlc Crevillente-Levante																												
95	A	07U01P1	Pl.ETAP Torrealta																									0,0
96	A	07E02P1	Pl.E.Crevillente																									0,0
VII Ramblas Costeras																												
Vlla Rambla del Albuñón																												
97	MU	06P04P1	Pl.La Murta																									0,0
98	MU	06A05P1	Pl.Fuente Álamo																									0,0
99	MU	06A06P1	Pl.Los Cegarras																									0,0
100	MU	06A04P1	Pl.El Estrecho																									0,0
101	MU	06A03P1	Pl.Rbla Albuñón																									0,0
102	MU	06P02P1	Pl.Torre Pacheco																									0,0
103	MU	06A02P1	Pl.Pozo Estrecho																									0,0
104	MU	06A01P1	Pl.La Puebla																									0,0
Vllb Ramblas costeras Sur																												
105	MU	05A02P1	Pl.La Escarihuela									0,2	1,4											0,2				1,8
106	AL	05A03P1	Pl.Pulpí									1,0	0,7		0,1													1,8
107	AL	05A04P1	Pl.Rbla Pinar									5,2	0,2															5,4
108	AL	05A05P1	Pl.Rbla Guazamara									3,8												0,2				4,0

Listado de la Precipitación Diaria (mm.) (Acumulada de 25/01/2020 08:00 a 26/01/2020 08:00)

				08-09	09-10	10-11	11-12	12-13	13-14	14-15	15-16	16-17	17-18	18-19	19-20	20-21	21-22	22-23	23-00	00-01	01-02	02-03	03-04	04-05	05-06	06-07	07-08	A Origen	
109	AL	05A06P1	Pl.Rbla Gachas					0,2				7,8																8,0	
110	AL	05A07P1	Pl.Rbla Canalejas					0,2				0,8																1,0	
111	AL	05A08P1	Pl.Río Almanzora																									0,0	
112	MU	06A16P1	Pl.Rbla Minglano										0,6															0,6	
113	MU	06A17P1	Pl.Rbla Quiñoneros										0,6															0,6	
114	MU	06A14P1	Pl.Rbla Miñarros										0,6															0,6	
115	MU	06A10P1	Pl.RM315										0,8	0,3														1,1	
116	MU	06A09P1	Pl.Camposol																									0,0	
117	MU	06A08P1	Pl.LasHermanillas																									0,0	
118	MU	06A07P1	Pl.RM332																									0,0	
119	MU	06A13P1	Pl.Cedacero																									0,0	
120	MU	06P03P1	Pl.Perín																									0,0	
121	MU	06A15P1	Pl.Rbla CabNegro																									0,0	
122	MU	06A12P1	Pl.Canteras				0,1																					0,1	
123	MU	06A11P1	Pl.Los Patojos																						0,2			0,2	
124	MU	06P01P1	Pl.Cartagena				0,2																					0,2	
125	MU	06M01P1	Pl.Rbla Benipila				0,2																					0,2	
Vilc Ramblas costeras Norte																													
126	MU	06P05P1	Pl.San Javier																									0,0	
127	A	06L01P1	Pl.CPCCartagena																									0,0	
			a. Máxima	0,0	0,2	0,4	0,4	0,6	1,1	0,6	1,8	7,8	1,8	0,6	0,8	1,2	0,2	0,3	0,8	0,7	0,4	0,2	0,5	0,2	0,2	0,6	0,3	8,0	
			b. Mínima	0,0	0,1	0,1	0,1	0,1	0,1	0,1	0,1	0,2	0,1	0,1	0,1	0,2	0,1	0,1	0,1	0,2	0,1	0,1	0,1	0,1	0,1	0,2	0,2	0,0	
			c. Suma	0	1	3	1	4	4	3	15	25	13	4	2	4	1	1	1	2	1	1	2	2	1	3	1	92	
			d. Nº Pluv. >0	0	4	14	5	16	14	13	35	24	24	13	6	8	3	3	3	5	6	7	8	10	6	7	2	82	
			e. Media (c/d)	0,0	0,2	0,2	0,2	0,3	0,3	0,2	0,4	1,0	0,5	0,3	0,3	0,5	0,2	0,2	0,4	0,3	0,2	0,2	0,2	0,2	0,2	0,4	0,3	1,1	

Observaciones:	Intensidades Horarias:	Precipitación a Origen:
Datos provisionales, obtenidos en tiempo real sin contrastar		
Intervalo en blanco: Precipitación 0		
Intervalo en gris.: No hay dato	<p>Débil (>0 - <2)</p> <p>Moderada (>=2 - <15)</p> <p>Fuerte (>=15 - <30)</p> <p>Muy Fuerte (>=30 - <60)</p> <p>Torrencial (>=60)</p>	<p>>0 10 20 30 50 100 150</p>