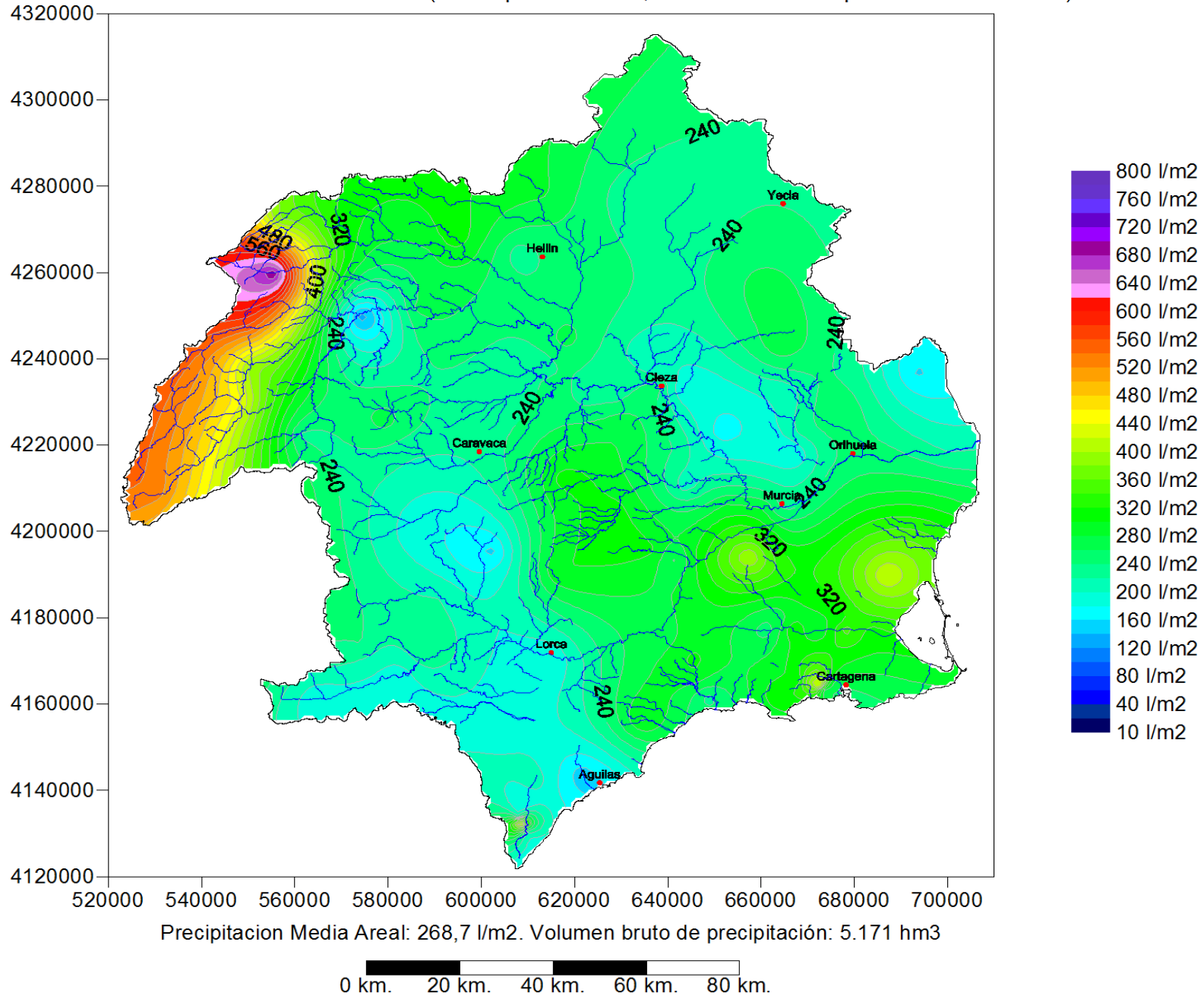


Distribución Espacial de la Precipitación Anual (mm). (Acumulada de 01/10/2019 08:00 a 31/03/2020 08:00)

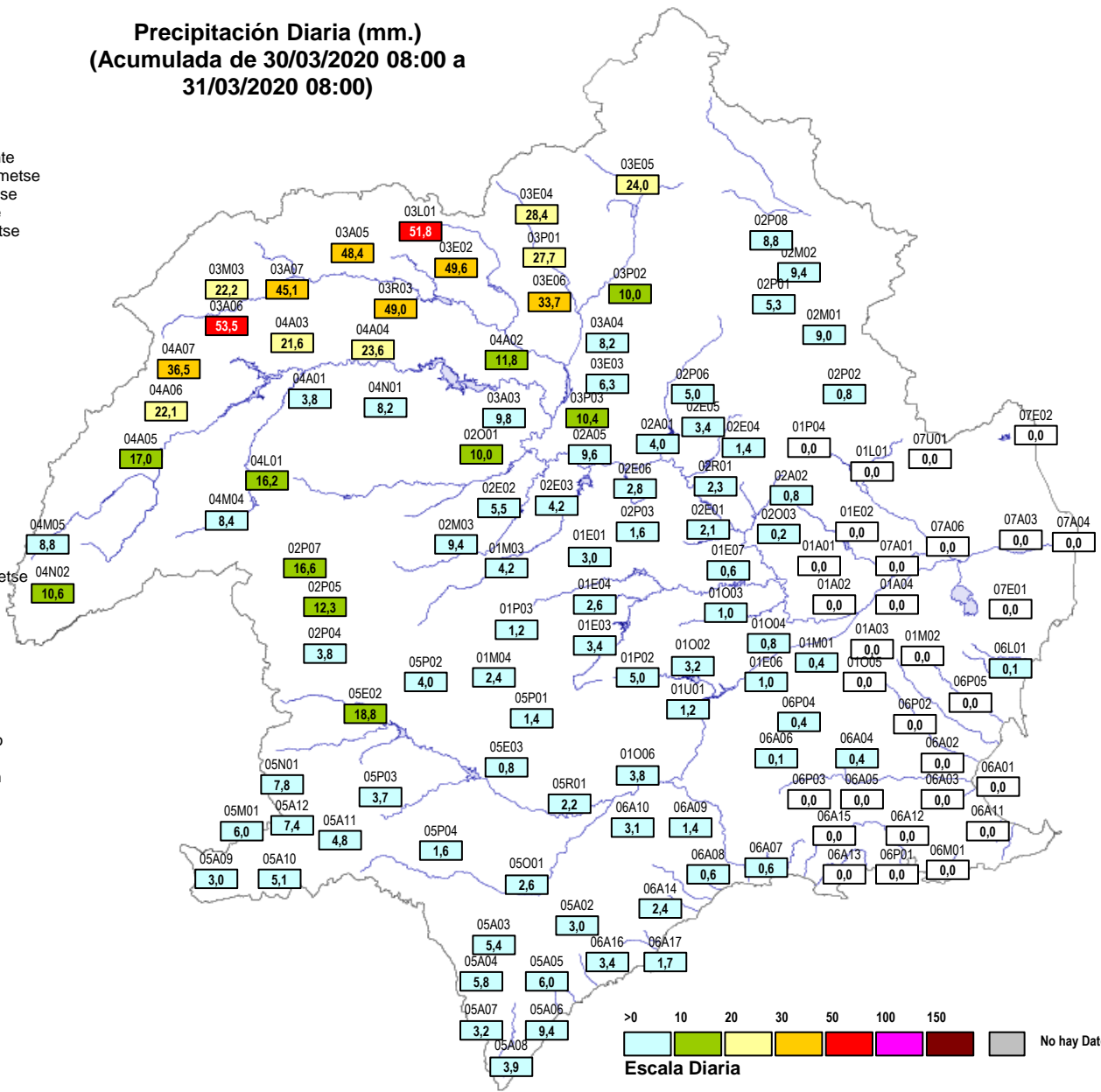
Pluviómetros Adoptados: SAIH. Método de interpolación: Kriging variograma lineal con Quadratic Drift. Resolución de la malla en metros = 1000. (Datos provisionales, obtenidos en tiempo real sin contrastar)



Fecha: 01/04/2020 07:02

Precipitación Diaria (mm.)
(Acumulada de 30/03/2020 08:00 a 31/03/2020 08:00)

- 01A01 PI.Contraparada
- 01A02 PI.Beniscornia
- 01A03 PI.Murcia Autovía
- 01A04 PI.Murcia Fica
- 01E01 PI.E.La Cierva
- 01E02 PI.E.Santomera
- 01E03 PI.E. Pliego
- 01E04 PI.E. Doña Ana
- 01E06 PI.E.JoséBautista
- 01E07 PI.E.Los Rodeos
- 01L01 PI.Cab.C.Crevillente
- 01M01 PI.MajalBlanco-Ametse
- 01M02 PI. Relojero-Ametse
- 01M03 PI. Bullas-Ametse
- 01M04 PI. La Selva-Ametse
- 01O02 PI.RíoPliego
- 01O03 PI.RíoMula
- 01O04 PI.Rbla Salada
- 01O05 PI.Reguerón
- 01O06 PI.Paretón
- 01P02 PI.Caserío Gebas
- 01P03 PI.Pinar Hermoso
- 01P04 PI.Baños Fortuna
- 01U01 PI.I.Alhama
- 02A01 PI.Almadenes
- 02A02 PI.Ojós
- 02A05 PI.AgAb.Argos
- 02E01 PI.E.Mayés
- 02E02 PI.E.Argos
- 02E03 PI.E.Alfonso XIII
- 02E04 PI.E.Moro
- 02E05 PI.E.Judío
- 02E06 PI.E.Cárcabo
- 02M01 PI. El Carche-Ametse
- 02M02 PI. LasPuntillas
- 02M03 PI. Caravaca
- 02O01 PI. Río Moratalla
- 02O03 PI.Rbla Tinajón
- 02P01 PI.Jumilla
- 02P02 PI.La Zarza
- 02P03 PL.Las Caras
- 02P04 PI.Tarragoya
- 02P05 PL.Casas Navarro
- 02P06 PL.Venta Olivo
- 02P07 PI.Campo S. Juan
- 02P08 PI.Casa Agüeros
- 02R01 PI.Cieza
- 03A03 PI.Calasparrá
- 03A04 PI.Azaraque
- 03A05 PI.Liétor
- 03A06 Pln.Riópar
- 03A07 Pln.Bogarra
- 03E02 PI.E.Talave
- 03E03 PI.E.Camarillas
- 03E04 Pln.E.Charcos
- 03E05 Pln.E.Bayco
- 03E06 Pln.E.Boquerón
- 03L01 PI.Cola A.T.S.
- 03M03 PI. Paterna
- 03P01 PI.Tobarra
- 03P02 PI.Minatada
- 03P03 PL.Serratilla
- 03R03 PI.Azud Liétor



- 04A01 PI.ConfluenciaTaibilla
- 04A02 PI.AgAb.Cenajo
- 04A03 PI.AgAb.Fuensanta
- 04A04 PI.A.El Gallego
- 04A05 PI.Las Juntas
- 04A06 Pln.Alcantarilla
- 04A07 Pln.RíoTus
- 04L01 PI.CanalAltoTaibilla
- 04M04 PI. EM. Nerpio
- 04M05 PI. EM. Stgo.Espada
- 04N01 Pln.Férez
- 04N02 Pln.Don Domingo
- 05A02 PI.La Escarihuela
- 05A03 PI.Pulpí
- 05A04 PI.Rbla Pinar
- 05A05 PI.Rbla Guazamara
- 05A06 PI.Rbla Gachas
- 05A07 PI.Rbla Canalejas
- 05A08 PI.Río Almazora
- 05A09 Pln.Rbla Chirivel
- 05A10 PI.VélezRubio
- 05A11 PI.Río Chico
- 05A12 Pln.VélezBlanco
- 05E02 PI.E.Valdeinfierno
- 05E03 PI.E.Puentes
- 05M01 PI. El Mojonar-Ametse
- 05N01 Pln.María
- 05O01 PI. Rbla Nogalte
- 05P01 PI.Zaradilla Totana
- 05P02 PI.Doña Inés
- 05P03 PI.Venta Castillo
- 05P04 PI.Cab.RblaNogalte
- 05R01 PI. Lorca
- 06A01 PI.La Puebla
- 06A02 PI.Pozo Estrecho
- 06A03 PI.Rbla Albujién
- 06A04 PI.El Estrecho
- 06A05 PI.Fuente Álamo
- 06A06 PI.Los Cegarras
- 06A07 PI.RM332
- 06A08 PI.LasHermanillas
- 06A09 PI.Camposol
- 06A10 PI.RM315
- 06A11 PI.Los Patojos
- 06A12 PI.Canteras
- 06A13 PI.Cedacero
- 06A14 PI.Rbla Miñarros
- 06A15 PI.Rbla CabNegro
- 06A16 PI.Rbla Minglano
- 06A17 PI.Rbla Quiñoneros
- 06L01 PI.CPCCartagena
- 06M01 PI.Rbla Benipila
- 06P01 PI.Cartagena
- 06P02 PI.Torre Pacheco
- 06P03 PI.Perín
- 06P04 PI.La Murta
- 06P05 PI.San Javier
- 07A01 PI.Beniél
- 07A03 PI.Jacarilla
- 07A04 PI.Rojales
- 07A06 PI. Orihuela
- 07E01 PI.E.La Pedrera
- 07E02 PI.E.Crevillente
- 07U01 PI.ETAP Trealta

Datos provisionales, obtenidos en tiempo real sin contrastar

Listado de la Precipitación Diaria (mm.) (Acumulada de 30/03/2020 08:00 a 31/03/2020 08:00)

| | | | | 08-09 | 09-10 | 10-11 | 11-12 | 12-13 | 13-14 | 14-15 | 15-16 | 16-17 | 17-18 | 18-19 | 19-20 | 20-21 | 21-22 | 22-23 | 23-00 | 00-01 | 01-02 | 02-03 | 03-04 | 04-05 | 05-06 | 06-07 | 07-08 | A Origen | |
|------------------------------------|----|---------|------------------------|-------|-------|-------|-------|-------|-------|-------|-------|-------|-------|-------|-------|-------|-------|-------|-------|-------|-------|-------|-------|-------|-------|-------|-------|----------|--|
| I Cabecera | | | | | | | | | | | | | | | | | | | | | | | | | | | | | |
| la Cabecera Río Segura | | | | | | | | | | | | | | | | | | | | | | | | | | | | | |
| 1 | J | 04N02P1 | Pln.Don Domingo | | | | | | 0,4 | | | | | | 0,9 | 3,5 | 0,2 | | | 0,2 | 2,2 | 0,4 | 0,4 | 0,2 | 0,6 | 1,5 | | 10,6 | |
| 2 | J | 04M05P1 | Pl. EM. Stgo.Espada | | 0,2 | | | | | | | | | | 0,2 | 1,4 | 0,6 | 0,2 | | 2,0 | 1,0 | 1,2 | 0,4 | 0,2 | 0,4 | 0,8 | 0,2 | 8,8 | |
| 3 | AB | 04M04P1 | Pl. EM. Nerpio | | | | | | | | | | | | 1,0 | 0,8 | 1,6 | 1,0 | 0,4 | 0,2 | | 1,8 | | 0,2 | 0,2 | 1,0 | 0,2 | 8,4 | |
| 4 | J | 04A05P1 | Pl.Las Juntas | | | | | | 1,4 | 0,4 | | | | | 0,6 | 3,2 | 2,6 | 0,4 | | 1,2 | 0,4 | 3,4 | 1,0 | 0,8 | 0,8 | 0,6 | 0,2 | 17,0 | |
| 5 | AB | 04A06P1 | Pln.Alcantarilla | | | | | | | 4,6 | | | | | 1,1 | 1,7 | 3,4 | 0,6 | 0,2 | 0,6 | 1,3 | 3,8 | 1,3 | 0,8 | 1,1 | 1,1 | 0,6 | 22,1 | |
| 6 | AB | 04L01P1 | Pl.CanalAltoTaibilla | | | | | | 1,2 | | | | 0,2 | | 0,6 | 3,8 | 1,6 | 2,4 | 0,6 | 1,4 | | 3,0 | 0,4 | 0,2 | 0,4 | 0,2 | 0,2 | 16,2 | |
| 7 | AB | 03A06P1 | Pln.Riópar | | | | | | | 5,0 | 1,6 | 0,2 | | | 2,8 | 7,3 | 5,9 | 4,0 | 2,2 | 3,2 | 2,5 | 3,0 | 1,6 | 4,6 | 4,3 | 4,0 | 1,3 | 53,5 | |
| 8 | AB | 04A07P1 | Pln.RíoTus | | | | | | | 5,5 | 1,6 | | | | 1,6 | 3,6 | 4,9 | 2,4 | 0,2 | 2,1 | 1,8 | 3,7 | 1,6 | 2,1 | 1,9 | 1,8 | 1,7 | 36,5 | |
| 9 | AB | 04A03P1 | Pl.AgAb.Fuensanta | | | | | | | 0,6 | 0,4 | | 1,4 | 0,2 | 1,2 | 1,6 | 3,2 | 0,8 | 3,4 | 1,6 | 3,4 | 0,6 | 1,2 | 0,6 | 0,6 | 0,8 | 21,6 | | |
| 10 | AB | 04A01P1 | Pl.ConfluenciaTaibilla | | | | | | 0,2 | | 0,6 | | 0,6 | | 0,6 | | | 0,4 | 0,8 | | | 0,4 | | | | | 0,2 | 3,8 | |
| 11 | AB | 04A04P1 | Pl.A.El Gallego | | | | | | 0,9 | 2,2 | 7,7 | 1,8 | 0,3 | 0,2 | 1,1 | 1,0 | 1,4 | 2,5 | 0,8 | 0,8 | 1,3 | 0,7 | 0,4 | 0,2 | 0,1 | 0,2 | 23,6 | | |
| 12 | AB | 04N01P1 | Pln.Férez | | | | | | 0,4 | | | 0,2 | | | 0,8 | 0,6 | 1,0 | 2,0 | 0,4 | 0,2 | 1,4 | 0,4 | 0,2 | 0,2 | 0,2 | 0,2 | 8,2 | | |
| Ib Cabecera Río Mundo | | | | | | | | | | | | | | | | | | | | | | | | | | | | | |
| 13 | AB | 03A05P1 | Pl.Liétor | | | | | | 1,0 | 0,8 | 3,5 | 0,2 | 1,2 | 3,1 | 4,5 | 4,1 | 5,9 | 4,7 | 4,5 | 4,1 | 2,3 | 1,8 | 1,8 | 1,6 | 3,1 | | 48,4 | | |
| 14 | AB | 03R03P1 | Pl.Azud Liétor | | | | | | 1,2 | 1,0 | 10,8 | 0,8 | 0,8 | 2,0 | 4,0 | 3,6 | 5,4 | 4,2 | 4,2 | 2,6 | 2,4 | 1,6 | 1,2 | 0,8 | 2,4 | 0,8 | 2,4 | 49,0 | |
| 15 | AB | 03A04P1 | Pl.Azaraque | | | | | | | | | | 0,8 | 1,0 | | 0,8 | 0,8 | 1,4 | 0,2 | | | 0,2 | | | 0,6 | 1,4 | 8,2 | | |
| 16 | AB | 03L01P1 | Pl.Cola A.T.S. | | | | | | 0,6 | 1,2 | 6,8 | 1,4 | 0,8 | 2,2 | 5,4 | 4,4 | 5,0 | 4,6 | 4,0 | 3,6 | 2,8 | 2,2 | 1,8 | 1,2 | 3,8 | | 51,8 | | |
| 17 | AB | 03A07P1 | Pln.Bogarra | | | | | | | 3,9 | 3,7 | 0,2 | | 1,6 | 5,6 | 5,6 | 4,0 | 2,6 | 1,8 | 4,6 | 2,2 | 2,1 | 2,7 | 2,6 | 1,0 | 0,9 | 45,1 | | |
| 18 | AB | 03M03P1 | Pl. Paterna | | | | | | | 0,8 | 0,2 | | | | 3,2 | 2,6 | 2,8 | 1,8 | 0,4 | 1,0 | 1,6 | 1,6 | 1,6 | 2,0 | 1,2 | 1,4 | 22,2 | | |
| 19 | AB | 03E02P1 | Pl.E.Talave | | | | | | 0,2 | 0,4 | 2,4 | 3,0 | 14,4 | 0,4 | 2,2 | 5,6 | 3,6 | 5,2 | 3,6 | 2,8 | 0,8 | 2,2 | 0,8 | 0,6 | 0,4 | 1,0 | 49,6 | | |
| 20 | AB | 03P01P1 | Pl.Tobarra | | 0,2 | | | 0,2 | | 0,2 | 0,4 | 1,1 | 6,5 | 2,3 | 0,4 | 1,3 | 1,7 | 3,2 | 4,0 | 2,5 | 0,6 | 1,5 | 0,2 | 0,2 | 0,2 | 1,1 | 27,7 | | |
| 21 | AB | 03E04P1 | Pln.E.Charcos | | | | | | | 0,6 | 1,1 | 5,0 | 2,7 | 0,2 | 1,5 | 1,9 | 3,2 | 2,7 | 3,6 | 1,5 | 1,9 | 0,4 | 0,6 | 0,2 | 1,3 | | 28,4 | | |
| 22 | AB | 03E05P1 | Pln.E.Bayco | | | | | | | 5,3 | 2,9 | 6,8 | 2,9 | 0,2 | 0,2 | 0,2 | 0,4 | 2,9 | 0,8 | | 0,2 | | | 0,2 | 1,0 | | 24,0 | | |
| 23 | AB | 03E06P1 | Pln.E.Boquerón | | | | | 0,1 | 0,1 | 0,5 | 1,0 | 3,0 | 6,1 | 1,0 | 1,2 | 3,0 | 2,5 | 3,6 | 3,0 | 2,4 | 1,1 | 1,7 | 0,6 | 0,6 | 0,6 | 1,6 | 33,7 | | |
| 24 | AB | 03P02P1 | Pl.Minateda | | | | | 0,6 | 0,2 | | 0,4 | 1,8 | 1,4 | | 0,6 | 0,4 | 1,2 | 0,2 | 1,2 | | | 0,4 | | | 0,2 | 1,4 | 10,0 | | |
| Ic Confluencia Segura-Mundo | | | | | | | | | | | | | | | | | | | | | | | | | | | | | |
| 25 | AB | 04A02P1 | Pl.AgAb.Cenajo | | | | | | 1,8 | | | 1,2 | 0,2 | | 0,2 | 0,8 | 1,4 | 1,6 | 0,2 | 0,2 | 0,4 | 0,2 | | 0,2 | 1,8 | 1,6 | 11,8 | | |
| 26 | AB | 03E03P1 | Pl.E.Camarillas | | | | | | | | | 1,3 | 0,5 | | | 0,2 | 0,1 | 0,6 | 0,2 | | | | | | 1,2 | 2,2 | 6,3 | | |
| II Zona Alta 1 | | | | | | | | | | | | | | | | | | | | | | | | | | | | | |
| Ila Zona Alta 1 MD | | | | | | | | | | | | | | | | | | | | | | | | | | | | | |
| 27 | MU | 02P07P1 | Pl.Campo S. Juan | | | | | | 0,2 | 0,4 | 0,4 | | | | 1,7 | 0,8 | 2,9 | 2,9 | 1,5 | | 0,2 | 1,5 | | 0,2 | 0,6 | 2,1 | 1,1 | 16,6 | |
| 28 | MU | 02P05P1 | PL.Casas Navarro | | | | | | | | 0,4 | | | | | 0,6 | 3,1 | 1,8 | 1,4 | | | 1,0 | | 0,4 | 0,6 | 2,1 | 0,8 | 12,3 | |
| 29 | MU | 02P04P1 | Pl.Tarragoya | | | | | | | | | | | | | 0,4 | 0,2 | | | | 0,4 | | | | 0,6 | 0,8 | 1,4 | 3,8 | |
| 30 | MU | 02M03P1 | Pl. Caravaca | | | | | | 0,6 | 1,2 | | | | | 0,2 | 1,8 | 1,6 | 0,4 | | | | 0,2 | | 0,4 | 1,4 | 1,6 | 9,4 | | |
| 31 | MU | 02E02P1 | Pl.E.Argos | | | | | | | 3,6 | 1,9 | | | | | | | | | | | | | | | | 5,5 | | |
| 32 | MU | 02A05P1 | Pl.AgAb.Argos | | | | | | 0,2 | | 0,6 | 4,2 | | | | | 0,2 | 0,2 | | | | | | 0,2 | 1,4 | 2,6 | 9,6 | | |
| 33 | MU | 02E03P1 | Pl.E.Alfonso XIII | | | | | | | | | 0,6 | | | | 0,2 | | | | | | | | | | 1,0 | 2,4 | 4,2 | |
| 34 | MU | 02P03P1 | PL.Las Caras | | | | | | | | | | | | | | | | | | | | | | 0,8 | 0,8 | 1,6 | | |
| Ilb Zona Alta 1 MI | | | | | | | | | | | | | | | | | | | | | | | | | | | | | |
| 35 | MU | 02P08P1 | Pl.Casa Agüeros | | | | | | | | 2,0 | 2,4 | 2,0 | 0,4 | | 0,2 | 0,6 | | | | | | | | 0,2 | 1,0 | 8,8 | | |
| 36 | MU | 02M02P1 | Pl. LasPuntillas | | | | | | 0,5 | 0,5 | 3,3 | 1,0 | 1,0 | 0,5 | | 0,3 | 0,5 | | 0,5 | | | | | | | 1,3 | 9,4 | | |
| 37 | MU | 02P01P1 | Pl.Jumilla | | | | | | | 3,1 | 0,1 | | 0,2 | | 0,2 | 0,2 | 0,3 | | | | | | | | 0,1 | 1,1 | 5,3 | | |
| 38 | MU | 02M01P1 | Pl. El Carche-Ametse | | | | | 0,2 | 0,6 | 3,8 | | | 0,6 | | | 0,2 | 1,2 | 0,2 | 0,2 | | | | | | 0,8 | 1,2 | 9,0 | | |

Listado de la Precipitación Diaria (mm.) (Acumulada de 30/03/2020 08:00 a 31/03/2020 08:00)

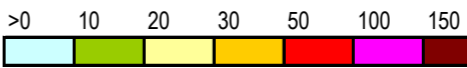
| | | | | 08-09 | 09-10 | 10-11 | 11-12 | 12-13 | 13-14 | 14-15 | 15-16 | 16-17 | 17-18 | 18-19 | 19-20 | 20-21 | 21-22 | 22-23 | 23-00 | 00-01 | 01-02 | 02-03 | 03-04 | 04-05 | 05-06 | 06-07 | 07-08 | A Origen | |
|---|----|---------|----------------------|-------|-------|-------|-------|-------|-------|-------|-------|-------|-------|-------|-------|-------|-------|-------|-------|-------|-------|-------|-------|-------|-------|-------|-------|----------|-----|
| 39 | MU | 02P02P1 | Pl.La Zarza | | | | | | | | | | 0,2 | | | | | 0,2 | | | | | | | | | 0,4 | 0,8 | |
| 40 | MU | 02E05P1 | Pl.E.Judío | | | | | | | | | | 1,4 | 0,1 | | | | | | | | | | | | 0,3 | 1,6 | 3,4 | |
| IIc Zona Alta 1 Río Segura | | | | | | | | | | | | | | | | | | | | | | | | | | | | | |
| 41 | MU | 02O01P1 | Pl. Río Moratalla | | | | | | | | | 0,4 | 3,4 | | | | 0,4 | 0,4 | 0,8 | 0,2 | | | | | | 2,0 | 2,4 | 10,0 | |
| 42 | MU | 03P03P1 | PL.Serratilla | | | | | | | | | 0,2 | 4,6 | | | | 0,4 | 0,2 | 0,8 | | | | | | 0,2 | 1,8 | 2,2 | 10,4 | |
| 43 | MU | 03A03P1 | Pl.Calasparrá | | | | | | | | | 0,2 | 4,6 | 0,2 | | | | 0,2 | 0,4 | | | | | | 0,2 | 1,6 | 2,4 | 9,8 | |
| 44 | MU | 02A01P1 | Pl.Almadenes | | | | | | | | | | 1,0 | | | | | | | | | | | | | 0,6 | 2,4 | 4,0 | |
| 45 | MU | 02E06P1 | Pl.E.Cárcabo | | | | | | | | | | 0,4 | | | | | | | | | | | | | 0,4 | 2,0 | 2,8 | |
| 46 | MU | 02P06P1 | PL.Venta Olivo | | | | | | | | | | 1,6 | 0,2 | | 0,2 | | | | | | | | | 0,2 | 0,6 | 2,2 | 5,0 | |
| 47 | MU | 02R01P1 | Pl.Cieza | | | | | | | | | | 0,2 | | | | 0,1 | | | | | | | | | | 0,4 | 1,6 | 2,3 |
| 48 | MU | 02E04P1 | Pl.E.Moro | | | | | | | | | | | | | | | | | | | | | | | 0,4 | 1,0 | 1,4 | |
| III Zona Alta 2 | | | | | | | | | | | | | | | | | | | | | | | | | | | | | |
| IIIa Zona Alta 2 MD | | | | | | | | | | | | | | | | | | | | | | | | | | | | | |
| 49 | MU | 01P03P1 | Pl.Pinar Hermoso | 0,2 | | | 0,2 | | | | | 0,2 | | | | 0,2 | | | | 0,2 | | | | 0,2 | | | | 1,2 | |
| 50 | MU | 01M03P1 | Pl. Bullas-Ametse | | | | | | | | | 0,6 | | | | 0,4 | 0,2 | 0,2 | 0,2 | | | 0,2 | 0,2 | | | | 0,8 | 1,4 | 4,2 |
| 51 | MU | 01M04P1 | Pl. La Selva-Ametse | | | | | | | | | 0,6 | | 0,2 | 0,2 | 0,2 | 0,4 | | 0,2 | 0,2 | 0,2 | | 0,2 | | | | | 2,4 | |
| 52 | MU | 01E03P1 | Pl.E. Pliego | | | | | | | | | 0,8 | 0,4 | | | | | | | | | 0,2 | | | | 0,4 | 1,6 | 3,4 | |
| 53 | MU | 01E04P1 | Pl.E. Doña Ana | | | | | | | | | | | | | | | | | | | 0,2 | | | | 0,2 | 0,6 | 1,6 | 2,6 |
| 54 | MU | 01O02P1 | Pl.RíoPliego | | | | | | | | | | 1,0 | | | | | | | | 0,2 | | | | | 0,4 | 1,6 | 3,2 | |
| 55 | MU | 01E01P1 | Pl.E.La Cierva | | | | | | | | | | 0,8 | | | | | | | 0,2 | | 0,2 | | | | 0,4 | 1,4 | 3,0 | |
| 56 | MU | 01O03P1 | Pl.RíoMula | | | | | | | | | | | 0,2 | | | | | | | | | | | | | 0,8 | 1,0 | |
| 57 | MU | 01E07P1 | Pl.E.Los Rodeos | | | | | | | | | | | | | | | | | | | | | | | | 0,6 | 0,6 | |
| IIIc Zona Alta 2 Río Segura | | | | | | | | | | | | | | | | | | | | | | | | | | | | | |
| 58 | MU | 02A02P1 | Pl.Ojós | | | | | | | | | | | 0,2 | | | | | | | | | | | | | 0,2 | 0,4 | 0,8 |
| 59 | MU | 02E01P1 | Pl.E.Mayés | | | | | | | | | | 0,8 | | | | | | | 0,2 | | | | | | | 0,4 | 0,8 | 2,1 |
| 60 | MU | 02O03P1 | Pl.Rbla Tinajón | | | | | | | | | | | | | | | | | | | | | | | | | 0,2 | 0,2 |
| 61 | MU | 01O04P1 | Pl.Rbla Salada | | | | | | | | | | | | | | | | | | | | | | | | 0,8 | 0,8 | |
| IV Zona Media | | | | | | | | | | | | | | | | | | | | | | | | | | | | | |
| IVa Río Segura - Azud de los Huertos | | | | | | | | | | | | | | | | | | | | | | | | | | | | | |
| 62 | MU | 01A01P1 | Pl.Contraparada | | | | | | | | | | | | | | | | | | | | | | | | | | 0,0 |
| 63 | MU | 01A02P1 | Pl.Beniscornia | | | | | | | | | | | | | | | | | | | | | | | | | | 0,0 |
| 64 | MU | 01A03P1 | Pl.Murcia Autovía | | | | | | | | | | | | | | | | | | | | | | | | | | 0,0 |
| 65 | MU | 01A04P1 | Pl.Murcia Fica | | | | | | | | | | | | | | | | | | | | | | | | | | 0,0 |
| 66 | MU | 01O05P1 | Pl.Reguerón | | | | | | | | | | | | | | | | | | | | | | | | | | 0,0 |
| 67 | MU | 01M02P1 | Pl. Relojero-Ametse | | | | | | | | | | | | | | | | | | | | | | | | | | 0,0 |
| 68 | MU | 07A01P1 | Pl.Beniel | | | | | | | | | | | | | | | | | | | | | | | | | | 0,0 |
| IVb Rambla Salada - Embalse de Santome | | | | | | | | | | | | | | | | | | | | | | | | | | | | | |
| 69 | MU | 01L01P1 | Pl.Cab.C.Crevillente | | | | | | | | | | | | | | | | | | | | | | | | | | 0,0 |
| 70 | MU | 01E02P1 | Pl.E.Santomera | | | | | | | | | | | | | | | | | | | | | | | | | | 0,0 |
| V Río Guadalentín | | | | | | | | | | | | | | | | | | | | | | | | | | | | | |
| Va Alto Guadalentín | | | | | | | | | | | | | | | | | | | | | | | | | | | | | |
| 71 | AL | 05N01P1 | Pln.María | | | | | | 1,8 | 1,8 | | | | | | 1,4 | 0,2 | | | | | 0,2 | | | | 0,2 | 1,4 | 0,6 | 7,8 |
| 72 | MU | 05P03P1 | Pl.Venta Castillo | | | | | | | | | | | | | 0,4 | 0,2 | | | | 0,2 | | | | | | 1,6 | 1,2 | 3,7 |
| 73 | MU | 05E02P1 | Pl.E.Valdeinfierno | | | | | | | | 4,0 | 0,2 | | | 1,0 | 2,4 | 3,4 | 0,2 | 0,6 | 0,2 | | 1,8 | 1,4 | 0,6 | | 1,2 | 1,8 | 18,8 | |
| 74 | AL | 05A09P1 | Pln.Rbla Chirivel | | | | | | | | 1,0 | | | | | 0,4 | 0,2 | | | | | | | | | 0,2 | 1,0 | 0,2 | 3,0 |

Listado de la Precipitación Diaria (mm.) (Acumulada de 30/03/2020 08:00 a 31/03/2020 08:00)

| | | | | 08-09 | 09-10 | 10-11 | 11-12 | 12-13 | 13-14 | 14-15 | 15-16 | 16-17 | 17-18 | 18-19 | 19-20 | 20-21 | 21-22 | 22-23 | 23-00 | 00-01 | 01-02 | 02-03 | 03-04 | 04-05 | 05-06 | 06-07 | 07-08 | A Origen | |
|----------------------------------|----|---------|-----------------------|-------|-------|-------|-------|-------|-------|-------|-------|-------|-------|-------|-------|-------|-------|-------|-------|-------|-------|-------|-------|-------|-------|-------|-------|----------|--|
| 75 | AL | 05A10P1 | Pl.VélezRubio | | | | | | | | 1,1 | | | | | 0,8 | 0,2 | | | | 0,1 | 0,2 | | 0,1 | 0,2 | 1,5 | 0,9 | 5,1 | |
| 76 | AL | 05M01P1 | Pl. El Mojonar-Ametse | | | | | | | | 0,4 | | | | | 3,0 | 0,2 | | | | 0,6 | | | | 0,2 | 1,4 | 0,2 | 6,0 | |
| 77 | AL | 05A11P1 | Pl.Río Chico | | | | | | | | 1,2 | | | | | 0,6 | 0,2 | | | | | 0,2 | | | 0,2 | 1,6 | 0,8 | 4,8 | |
| 78 | AL | 05A12P1 | Pln.VélezBlanco | | | | | | | | | | | | | 2,4 | 0,6 | | | | 0,2 | 0,6 | 0,2 | 0,4 | 0,2 | 1,8 | 1,0 | 7,4 | |
| 79 | MU | 05P02P1 | Pl.Doña Inés | | | | | | | | | 0,4 | | | | 0,4 | 0,4 | | | | | 0,4 | | | | 0,6 | 1,8 | 4,0 | |
| Vb Medio Guadalentín | | | | | | | | | | | | | | | | | | | | | | | | | | | | | |
| 80 | MU | 05P04P1 | Pl.Cab.RblaNogalte | | | | | | | | | | | | | | | | | | | | | | 0,2 | 1,0 | 0,4 | 1,6 | |
| 81 | MU | 05E03P1 | Pl.E.Puentes | | | | | | | | | | | | | | | | | | | | | | | | 0,8 | 0,8 | |
| 82 | MU | 05P01P1 | Pl.Zaradilla Totana | | | | | | | | | 0,2 | | | | | 0,2 | | | | | | | | | 0,2 | 0,8 | 1,4 | |
| 83 | MU | 05O01P1 | Pl. Rbla Nogalte | | | | | | | | | | | | | | | | | | | | | | | | 2,6 | 2,6 | |
| 84 | MU | 05R01P1 | Pl. Lorca | | | | | | | | 0,6 | | | | | | | | | | | | | | | | 1,6 | 2,2 | |
| Vc Bajo Guadalentín | | | | | | | | | | | | | | | | | | | | | | | | | | | | | |
| 85 | MU | 01O06P1 | Pl.Paretón | | | | | | | | | | | | | | | | | | | | | | | | 3,8 | 3,8 | |
| 86 | MU | 01P02P1 | Pl.Caserío Gebas | | | | | | | | 2,7 | 0,1 | | | | 0,2 | | | | | | | | | | | 2,0 | 5,0 | |
| 87 | MU | 01U01P1 | Pl.I.Alhama | | | | | | | | 0,2 | | | | | | | | | | | | | | | | 1,0 | 1,2 | |
| 88 | MU | 01E06P1 | Pl.E.JoséBautista | | | | | | | | | | | | | | | | | | | | | | | | 1,0 | 1,0 | |
| Vd Sangonera-Reguerón | | | | | | | | | | | | | | | | | | | | | | | | | | | | | |
| 89 | MU | 01M01P1 | Pl.MajalBlanco-Ametse | | | | | | | | | | | | | | | | | | | | | | | | 0,4 | 0,4 | |
| VI Zona Baja | | | | | | | | | | | | | | | | | | | | | | | | | | | | | |
| Vla Zona Baja Río Segura | | | | | | | | | | | | | | | | | | | | | | | | | | | | | |
| 90 | A | 07A06P1 | Pl. Orihuela | | | | | | | | | | | | | | | | | | | | | | | | | 0,0 | |
| 91 | A | 07E01P1 | Pl.E.La Pedrera | | | | | | | | | | | | | | | | | | | | | | | | | 0,0 | |
| 92 | A | 07A03P1 | Pl.Jacarilla | | | | | | | | | | | | | | | | | | | | | | | | | 0,0 | |
| 93 | A | 07A04P1 | Pl.Rojales | | | | | | | | | | | | | | | | | | | | | | | | | 0,0 | |
| Vlb Chícamo-Santomera | | | | | | | | | | | | | | | | | | | | | | | | | | | | | |
| 94 | MU | 01P04P1 | Pl.Baños Fortuna | | | | | | | | | | | | | | | | | | | | | | | | | 0,0 | |
| Vlc Crevillente-Levante | | | | | | | | | | | | | | | | | | | | | | | | | | | | | |
| 95 | A | 07U01P1 | Pl.ETAP Torrealta | | | | | | | | | | | | | | | | | | | | | | | | | 0,0 | |
| 96 | A | 07E02P1 | Pl.E.Crevillente | | | | | | | | | | | | | | | | | | | | | | | | | 0,0 | |
| VII Ramblas Costeras | | | | | | | | | | | | | | | | | | | | | | | | | | | | | |
| VIIa Rambla del Albuñón | | | | | | | | | | | | | | | | | | | | | | | | | | | | | |
| 97 | MU | 06P04P1 | Pl.La Murta | | | | | | | | | | | | | | | | | | | | | | | | 0,4 | 0,4 | |
| 98 | MU | 06A05P1 | Pl.Fuente Álamo | | | | | | | | | | | | | | | | | | | | | | | | | 0,0 | |
| 99 | MU | 06A06P1 | Pl.Los Cegarras | | | | | | | | | | | | | | | | | | | | | | | | 0,1 | 0,1 | |
| 100 | MU | 06A04P1 | Pl.El Estrecho | | | | | | | | | | 0,2 | | | | | | | | | | | | | | 0,2 | 0,4 | |
| 101 | MU | 06A03P1 | Pl.Rbla Albuñón | | | | | | | | | | | | | | | | | | | | | | | | | 0,0 | |
| 102 | MU | 06P02P1 | Pl.Torre Pacheco | | | | | | | | | | | | | | | | | | | | | | | | | 0,0 | |
| 103 | MU | 06A02P1 | Pl.Pozo Estrecho | | | | | | | | | | | | | | | | | | | | | | | | | 0,0 | |
| 104 | MU | 06A01P1 | Pl.La Puebla | | | | | | | | | | | | | | | | | | | | | | | | | 0,0 | |
| VIIb Ramblas costeras Sur | | | | | | | | | | | | | | | | | | | | | | | | | | | | | |
| 105 | MU | 05A02P1 | Pl.La Escarihuela | | | | | | | | | | | | | | | | | | | | | | | | 3,0 | 3,0 | |
| 106 | AL | 05A03P1 | Pl.Pulpí | | | | | | | | | | | | | | | | | | | | | | | 0,1 | 5,3 | 5,4 | |
| 107 | AL | 05A04P1 | Pl.Rbla Pinar | | | | | | | | | | | | | | | | | | | | | | | 0,2 | 5,6 | 5,8 | |
| 108 | AL | 05A05P1 | Pl.Rbla Guazamara | | | | | | | | | | | | | | | | | | | | | | 0,4 | 5,6 | 6,0 | | |

Listado de la Precipitación Diaria (mm.) (Acumulada de 30/03/2020 08:00 a 31/03/2020 08:00)

| | | | | 08-09 | 09-10 | 10-11 | 11-12 | 12-13 | 13-14 | 14-15 | 15-16 | 16-17 | 17-18 | 18-19 | 19-20 | 20-21 | 21-22 | 22-23 | 23-00 | 00-01 | 01-02 | 02-03 | 03-04 | 04-05 | 05-06 | 06-07 | 07-08 | A Origen | |
|------------------------------------|----|---------|--------------------|-------|-------|-------|-------|-------|-------|-------|-------|-------|-------|-------|-------|-------|-------|-------|-------|-------|-------|-------|-------|-------|-------|-------|-------|----------|-----|
| 109 | AL | 05A06P1 | Pl.Rbla Gachas | | | | | | | | | | | | | | | | | | | | | | | 0,6 | 8,8 | 9,4 | |
| 110 | AL | 05A07P1 | Pl.Rbla Canalejas | | | | | | | | | | | | | | | | | | | | | | | 0,2 | 3,0 | 3,2 | |
| 111 | AL | 05A08P1 | Pl.Río Almanzora | | | | | | | | | | | | | | | | | | | | | | | 0,4 | 3,5 | 3,9 | |
| 112 | MU | 06A16P1 | Pl.Rbla Minglano | | | | | | | | | | | | | | | | | | | | | | | | 3,4 | 3,4 | |
| 113 | MU | 06A17P1 | Pl.Rbla Quiñoneros | | | | | | | | | | | | | | | | | | | | | | | | 1,7 | 1,7 | |
| 114 | MU | 06A14P1 | Pl.Rbla Miñarros | | | | | | | | | | | | | | | | | | | | | | | | 2,4 | 2,4 | |
| 115 | MU | 06A10P1 | Pl.RM315 | | | | | | | | | | | | | | | | | | | | | | | | 3,1 | 3,1 | |
| 116 | MU | 06A09P1 | Pl.Camposol | | | | | | | | | | | | | | | | | | | | | | | | 1,4 | 1,4 | |
| 117 | MU | 06A08P1 | Pl.LasHermanillas | | | | | | | | | | | | | | | | | | | | | | | | 0,6 | 0,6 | |
| 118 | MU | 06A07P1 | Pl.RM332 | | | | | | | | | | | | | | | | | | | | | | | | 0,6 | 0,6 | |
| 119 | MU | 06A13P1 | Pl.Cedacero | | | | | | | | | | | | | | | | | | | | | | | | | 0,0 | |
| 120 | MU | 06P03P1 | Pl.Perín | | | | | | | | | | | | | | | | | | | | | | | | | 0,0 | |
| 121 | MU | 06A15P1 | Pl.Rbla CabNegro | | | | | | | | | | | | | | | | | | | | | | | | | 0,0 | |
| 122 | MU | 06A12P1 | Pl.Canteras | | | | | | | | | | | | | | | | | | | | | | | | | 0,0 | |
| 123 | MU | 06A11P1 | Pl.Los Patojos | | | | | | | | | | | | | | | | | | | | | | | | | 0,0 | |
| 124 | MU | 06P01P1 | Pl.Cartagena | | | | | | | | | | | | | | | | | | | | | | | | | 0,0 | |
| 125 | MU | 06M01P1 | Pl.Rbla Benipila | | | | | | | | | | | | | | | | | | | | | | | | | 0,0 | |
| Vilc Ramblas costeras Norte | | | | | | | | | | | | | | | | | | | | | | | | | | | | | |
| 126 | MU | 06P05P1 | Pl.San Javier | | | | | | | | | | | | | | | | | | | | | | | | | 0,0 | |
| 127 | A | 06L01P1 | Pl.CPCCartagena | | | | | | | | | | 0,1 | | | | | | | | | | | | | | | 0,1 | |
| a. Máxima | | | | 0,2 | 0,2 | 0,0 | 0,2 | 0,0 | 0,6 | 1,8 | 5,5 | 7,7 | 10,8 | 14,4 | 2,9 | 7,3 | 5,9 | 4,4 | 5,9 | 4,7 | 4,6 | 4,1 | 2,8 | 4,6 | 4,3 | 4,0 | 8,8 | 53,5 | |
| b. Mínima | | | | 0,2 | 0,2 | 0,0 | 0,2 | 0,0 | 0,1 | 0,1 | 0,2 | 0,1 | 0,1 | 0,1 | 0,1 | 0,2 | 0,2 | 0,1 | 0,1 | 0,2 | 0,2 | 0,1 | 0,2 | 0,2 | 0,1 | 0,2 | 0,1 | 0,1 | 0,0 |
| c. Suma | | | | 0 | 0 | 0 | 0 | 0 | 1 | 8 | 53 | 43 | 69 | 52 | 27 | 66 | 76 | 60 | 57 | 51 | 44 | 52 | 30 | 25 | 27 | 60 | 146 | 949 | |
| d. Nº Pluv. >0 | | | | 1 | 2 | 0 | 1 | 0 | 4 | 13 | 30 | 35 | 36 | 26 | 24 | 43 | 49 | 40 | 34 | 33 | 27 | 35 | 28 | 26 | 37 | 68 | 93 | 98 | |
| e. Media (c/d) | | | | 0,2 | 0,2 | 0,0 | 0,2 | 0,0 | 0,3 | 0,6 | 1,8 | 1,2 | 1,9 | 2,0 | 1,1 | 1,5 | 1,6 | 1,5 | 1,7 | 1,6 | 1,6 | 1,5 | 1,1 | 1,0 | 0,7 | 0,9 | 1,6 | 9,7 | |

| | | |
|--|---|---|
| Observaciones: Datos provisionales, obtenidos en tiempo real sin contrastar | Intensidades Horarias: Intervalo en blanco: Precipitación 0 Intervalo en gris.: No hay dato | Precipitación a Origen: >0 10 20 30 50 100 150 |
| | <ul style="list-style-type: none"> Débil (>0 - <2) Moderada (>=2 - <15) Fuerte (>=15 - <30) Muy Fuerte (>=30 - <60) Torrencial (>=60) |  |